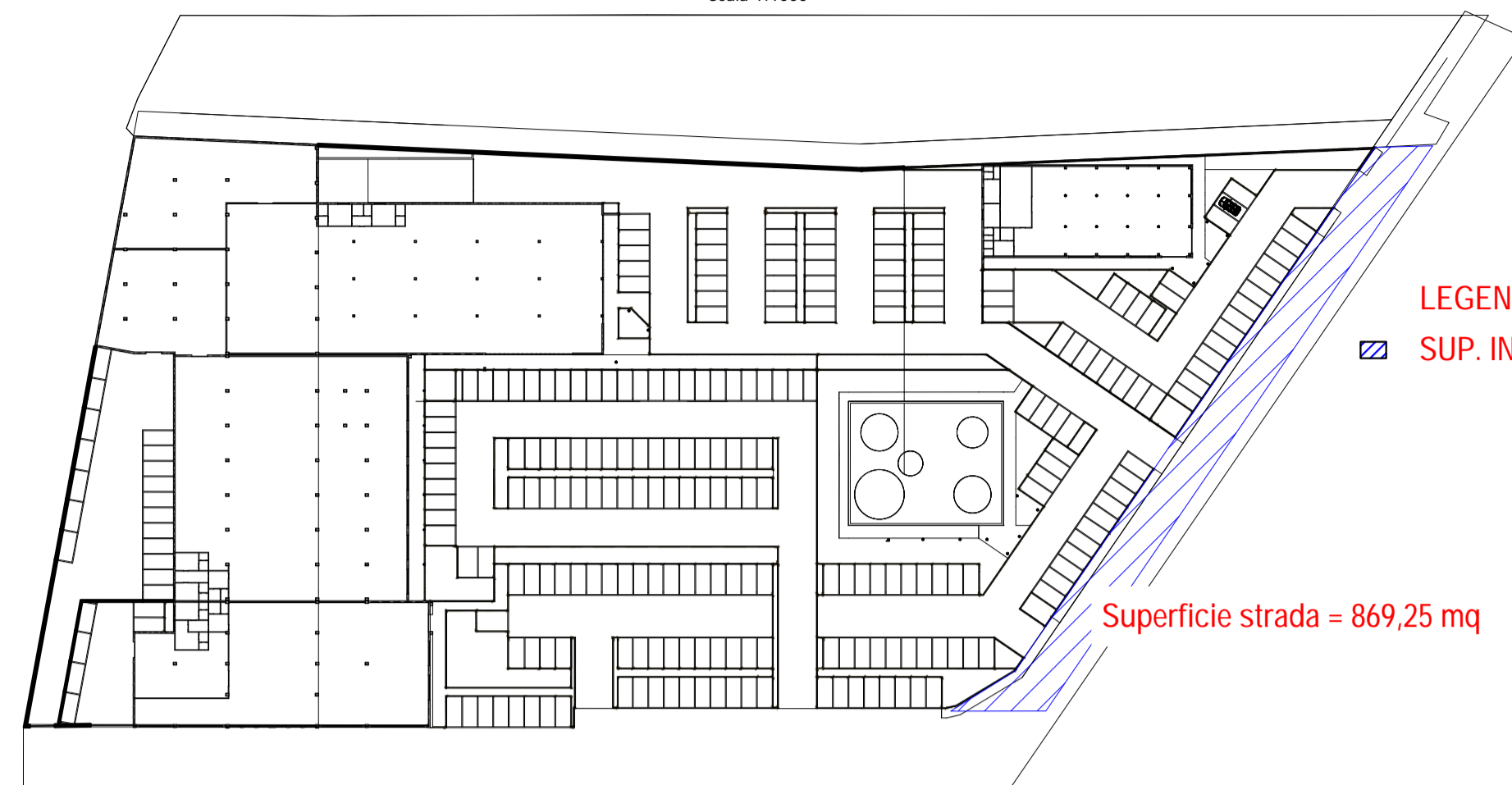


SCHEMA CESSIONI

Scala 1:1000

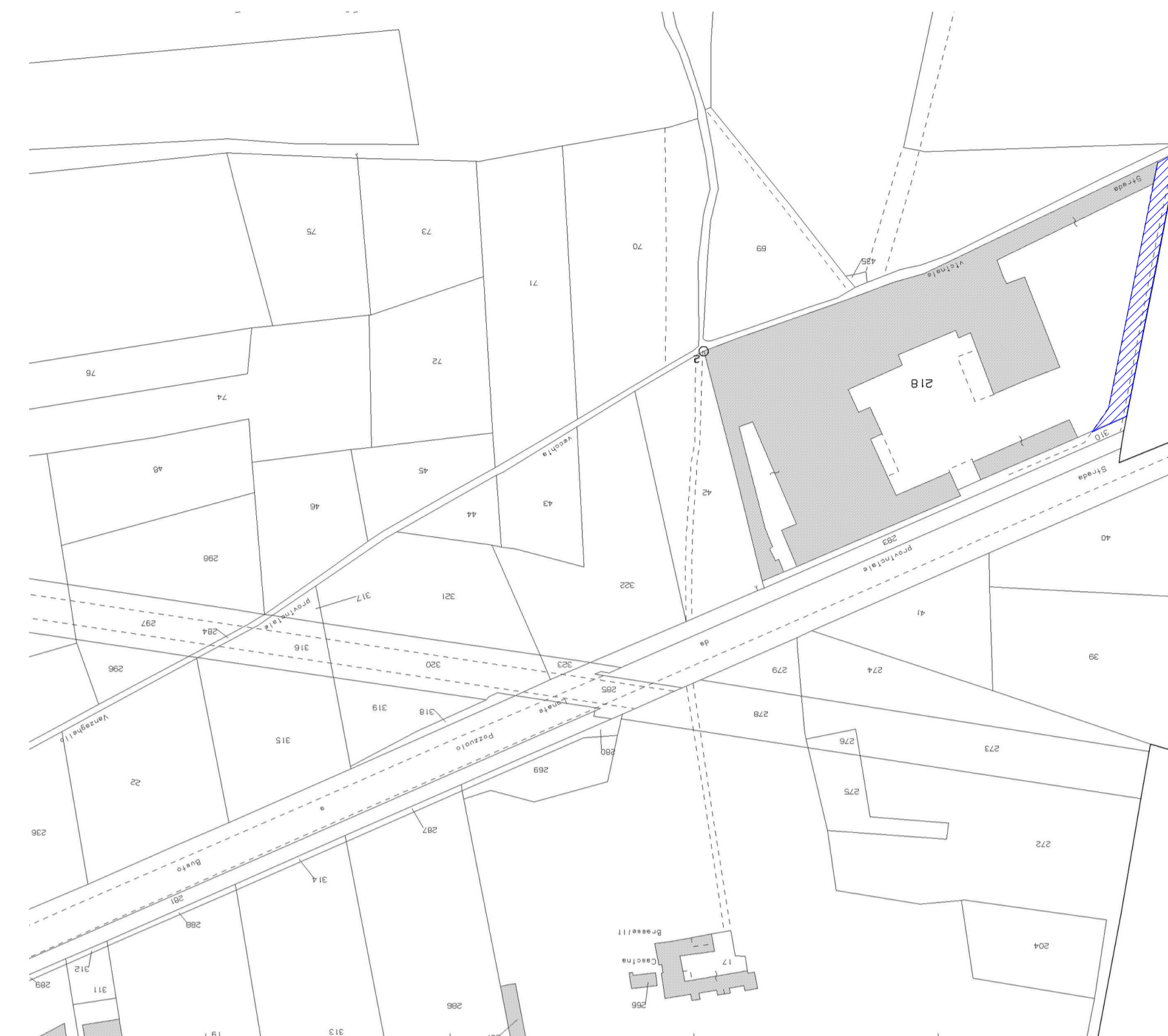


LEGENDA
 [Hatched Box] SUP. IN CESSIONE PER ALLARGAMENTO VIA BERCHELET

Superficie strada = 869,25 mq

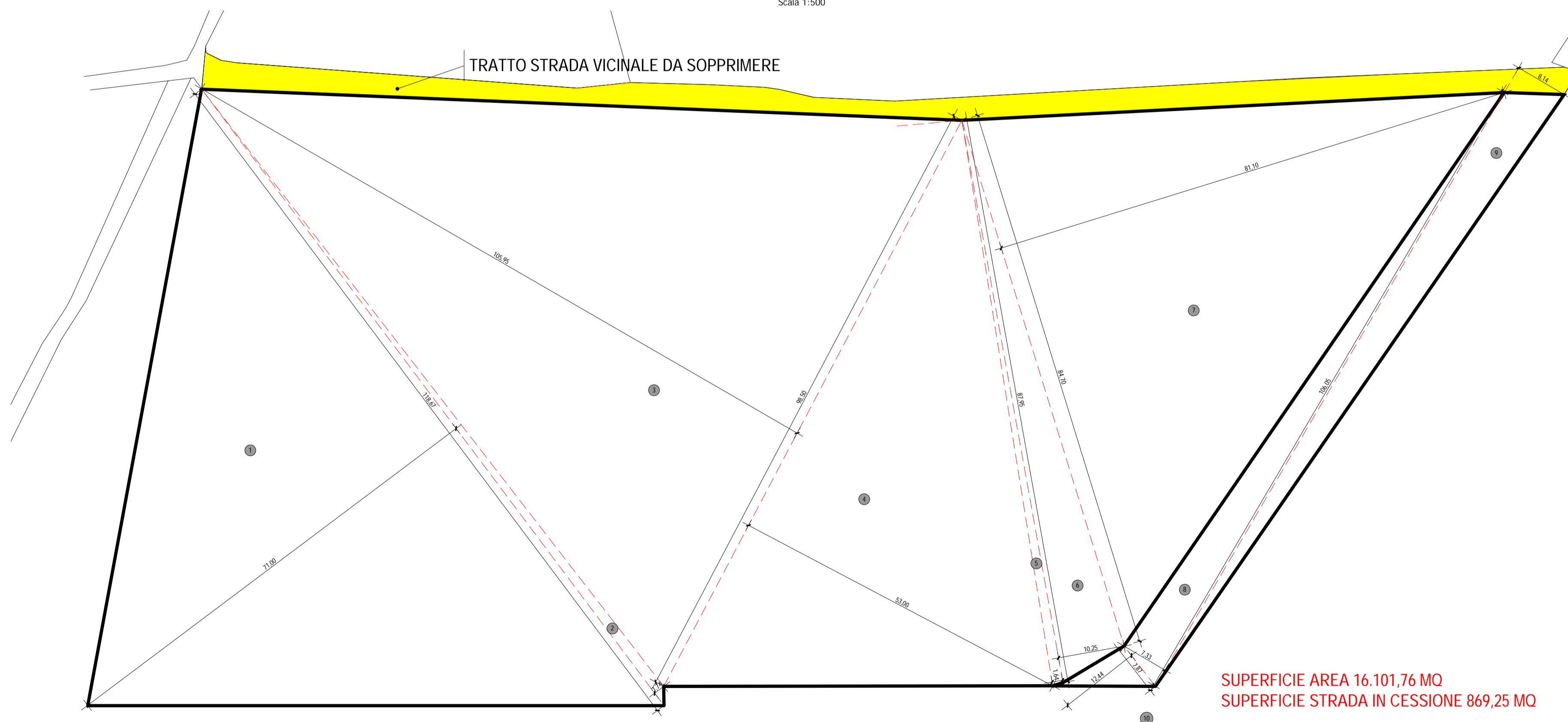
ESTRATTO MAPPA

SCALA 1:2000



RILIEVO

Scala 1:500



SUPERFICIE AREA 16.101,76 MQ
 SUPERFICIE STRADA IN CESSIONE 869,25 MQ

SUPERFICIE INTERVENTO (MQ)			
Sup = (A x B)/2			
	A	B	
1	118,67	71,00	4.212,79
2	118,67	1,74	103,24
3	98,50	105,95	5.218,04
4	98,50	53,00	2.610,25
5	87,95	1,64	72,12
6	87,95	10,25	450,74
7	84,70	81,10	3.434,59
TOT.			16.101,76

SUPERFICIE IN CESSIONE STRADA (MQ)			
Sup = (A x B)/2			
	A	B	
8	106,05	7,33	388,67
9	106,05	8,14	431,62
10	7,87	12,44	48,95
TOT.			869,25



Comune di Magnago
 Provincia di Milano



PROGRAMMA INTEGRATO DI INTERVENTO PER IL RECUPERO DELL'AREA DISMESSA EX FOCREM



PROGETTISTA:
INGECO S.R.L.
 CORSO MAGENTA 144
 LEGNANO
 Tel: 0331547367
 e-mail: INGECO@INWIND.IT

COMMITTENTE:
 GEMMA S.R.L.
 VIA MAMELI 23 BUSTO ARSIZIO

TAVOLA

ELABORATO

5

PERIMETRO PII E AREE IN CESSIONE

scala

protocollo 3260

revisione

data NOVEMBRE 2018