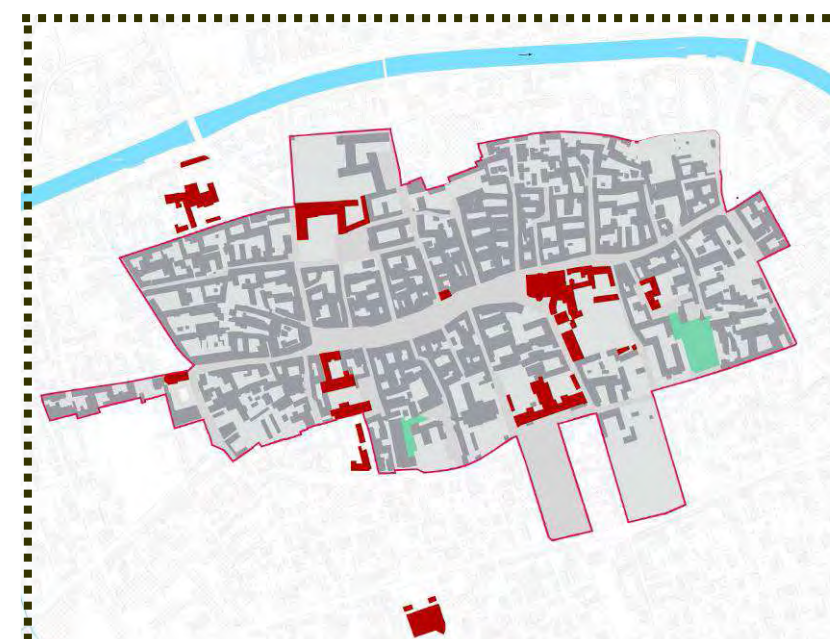




Città di Castano Primo

Variante Piano delle Regole 2012
Nucleo di Antica Formazione

ATLANTE





Città di Castano Primo

Sindaco

Franco Rudoni

Assessorato all'Urbanistica ed Edilizia Privata

Duffi Alberto

Ufficio Urbanistica ed Edilizia Privata

Sabrina Bianco

Stefano Castellazzi

Moira Piacentini



BE architetti associati

Simona Basilico

Patricio Enriquez

Via delle Ande, 16 – 20151 Milano

www.be-architetti.com

INDICE

QUADRO CONOSCITIVO

SEZIONE I - GENERALE

- Tav A01 – Foto aerea – volo 2006
- Tav A02 – Aerofotogrammetrico
- Tav A03 – Mappa catastale – marzo 2012
- Tav A04 – Cartografia storica - 1758
- Tav A05 – Cartografia storica – 1823 e 1857
- Tav A06 – Cartografia storica – Catasti 1856 e 1897
- Tav A07 – Cartografia storica Istituto Geografico Militare (I.G.M.)
- Tav A08 – Individuazione suggerimenti e proposte

SEZIONE II - INFRASTRUTTURALE

- Tav A09 – Struttura della maglia urbana
- Tav A10 – Struttura e composizione dell'edificato
- Tav A11 – Infrastrutture al servizio della mobilità - Classificazione della maglia viaria esistente
- Tav A12 – Infrastrutture al servizio della sosta veicolare
- Tav A12bis – Schema rete fognaria

SEZIONE III - INSEDIATIVO

- Tav A13 – Rilievo dei fabbricati nella cinta storica (4 quadranti: a-b-c-d)
- Tav A14 – Mappatura delle altezze dei fabbricati
- Tav A15 – Attività esistenti al piano terra diverse dagli usi residenziali
- Tav A16 – Edifici di interesse architettonico
- Tav A17 – Elementi decorativi e di interesse artistico

- Doc S01 – Schede rilievo dei fabbricati nella cinta storica
- Doc C01 – Catalogo degli edifici di interesse architettonico
- Doc C02 – Catalogo degli elementi decorativi e di interesse artistico

SEZIONE IV – SPAZI APERTI

- Tav A18 – Elementi riconoscibili dello spazi aperto

QUADRO PROGRAMMATICO

SEZIONE V - PROGETTO

- Tav 0c – Quadro programmatico NAF
- Tav 0d1 – Profili regolatori – vie Ponte Castano e San Rocco
- Tav 0d2 – Profili regolatori – Piazza Mazzini
- Tav 0d3 – Profili regolatori – corso Martiri Patrioti

PROPOSTE PROGETTUALI

SEZIONE VI - PROPOSTE

- Tav P01 – Infrastrutture della mobilità veicolare - Riorganizzazione maglia viaria
- Tav P02 - Infrastrutture per la mobilità sostenibile - Platea C.so San Rocco
- Tav P03 - Infrastrutture della mobilità veicolare – Rotatoria via Magenta
- Tav P04 - Infrastrutture della mobilità sostenibile – Platea via Acerbi

RELAZIONE



LEGENDA

--- PERIMETRO CENTRO STORICO

N Sistema Generale

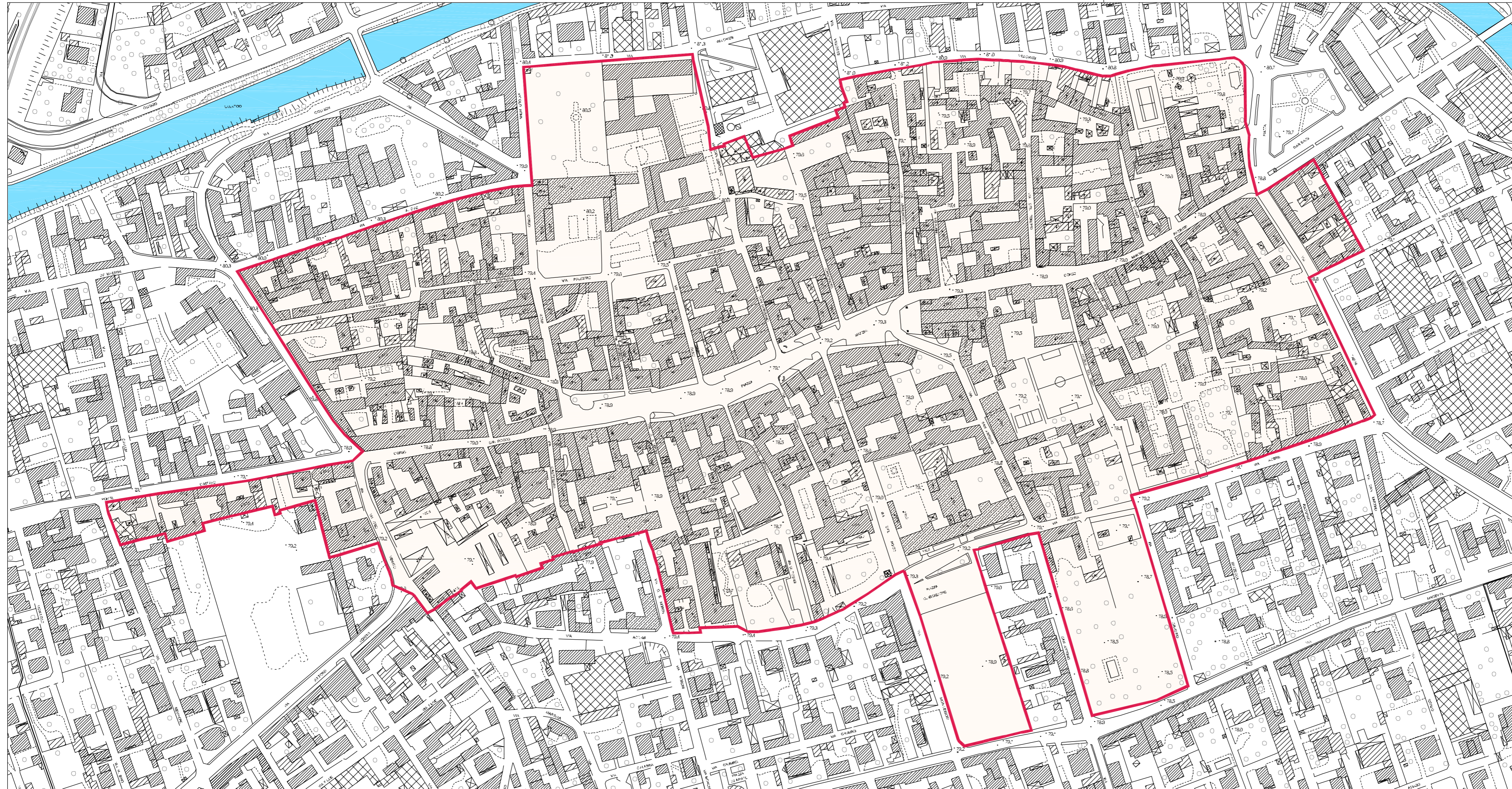
N° elaborato A01

USO DEL SUOLO
Foto aerea - volo 2006

Simbolo	Descrizione
2	
1	
C	011_002 - "MURATA"
Aut.	Aut. Descrizione



Città di Castano Primo
Provincia di Milano



LEGENDA

- PERIMETRO CENTRO STORICO
- QUOTA DI GRONDA
- QUOTA TERRENO

Sistema Generale

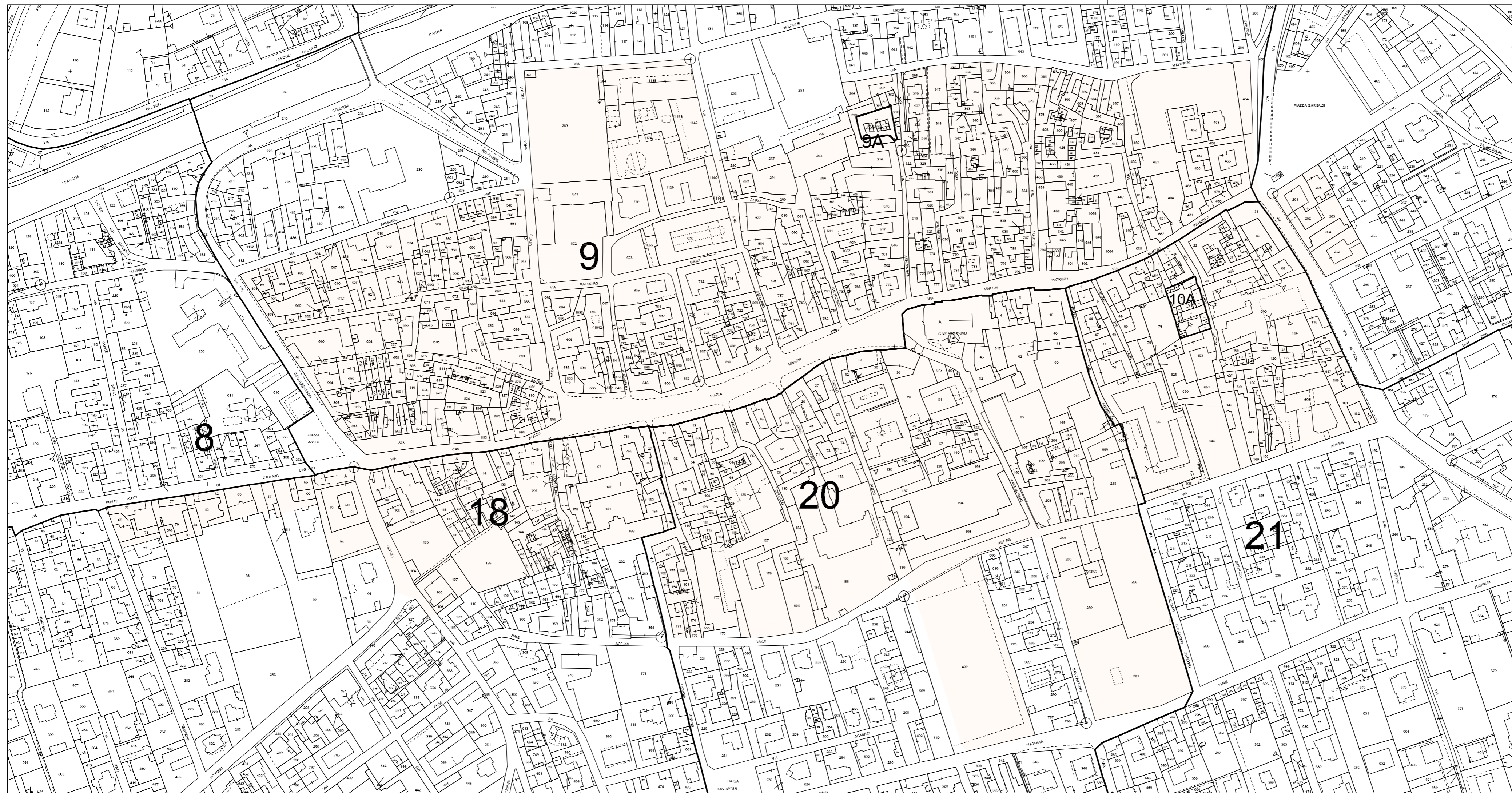
IF elaborato
A02

USO DEL SUOLO
Aerofotogrammetrico

S	I	C	M	A	D	E	F	G	H	I	L	M	N	O	P	Q	R	S	T	U	V	W	X	Y	Z	



Città di Castano Pinar
Provincia di Milano

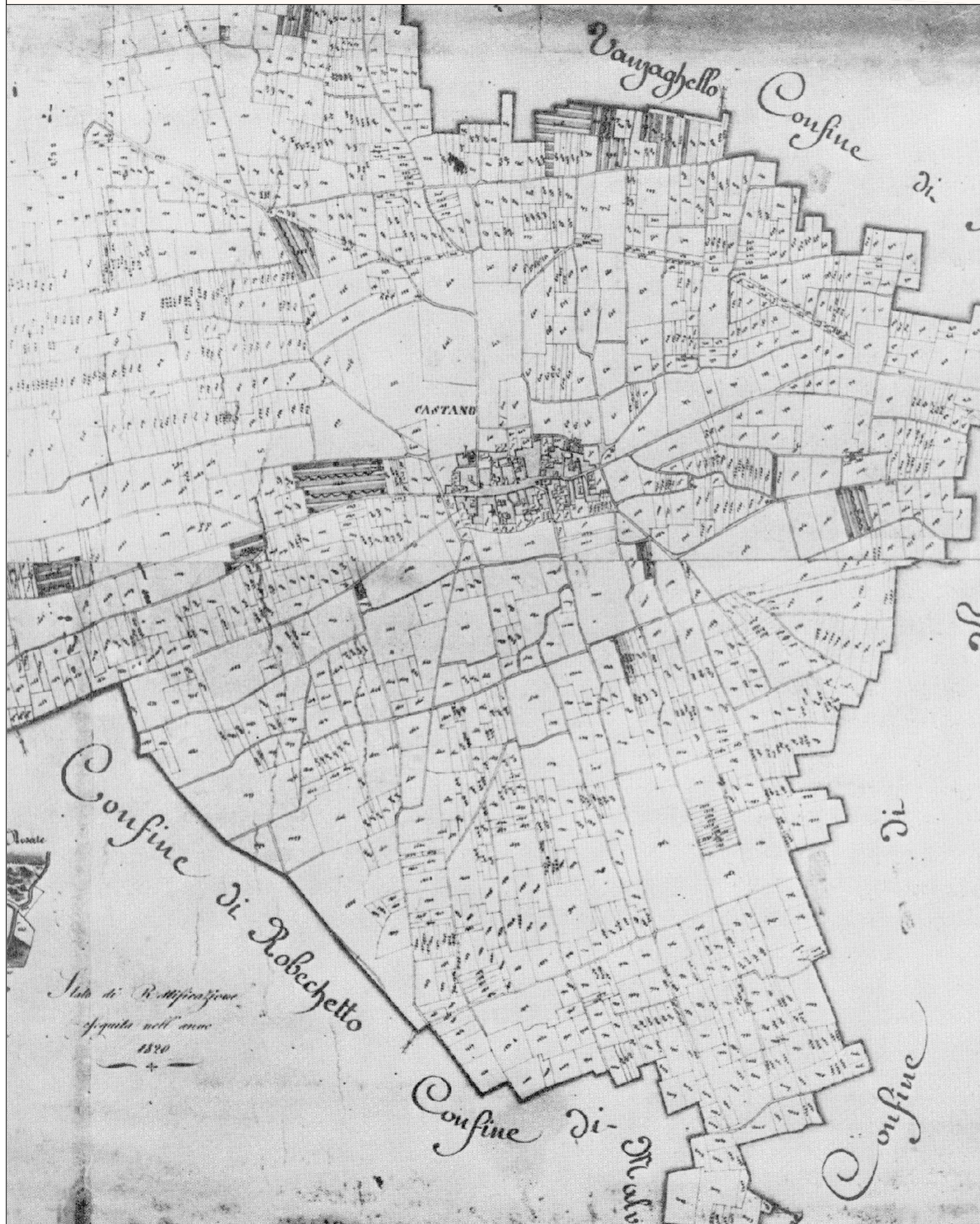


- LEGENDA**
- NUCLEO ANTICA FORMAZIONE
 - NUMERO MAPPALE
 - 9 NUMERO FOGLIO

N	Sistema Generale	A03
Modello Elaborato:		
USO DEL SUOLO Mappa Catastale - marzo 2012		
S		
I		
C	011, 012	-M3000-
-A-	-A-	-DESCRIZIONE
Scala: 1:2.000		



Carta storica 1758



Carta storica 1758



N	Sistema Generale	Elaborato	A04
TITOLO LABORATORIO:			
USO DEL SUOLO Cartografia storica - 1758			
2			
1			
C	01.003	-1980-	
PA	387	DESCRIZIONE	Scala



Città di Castano Primo
Provincia di Milano

BE architetti
urbanistica architettura

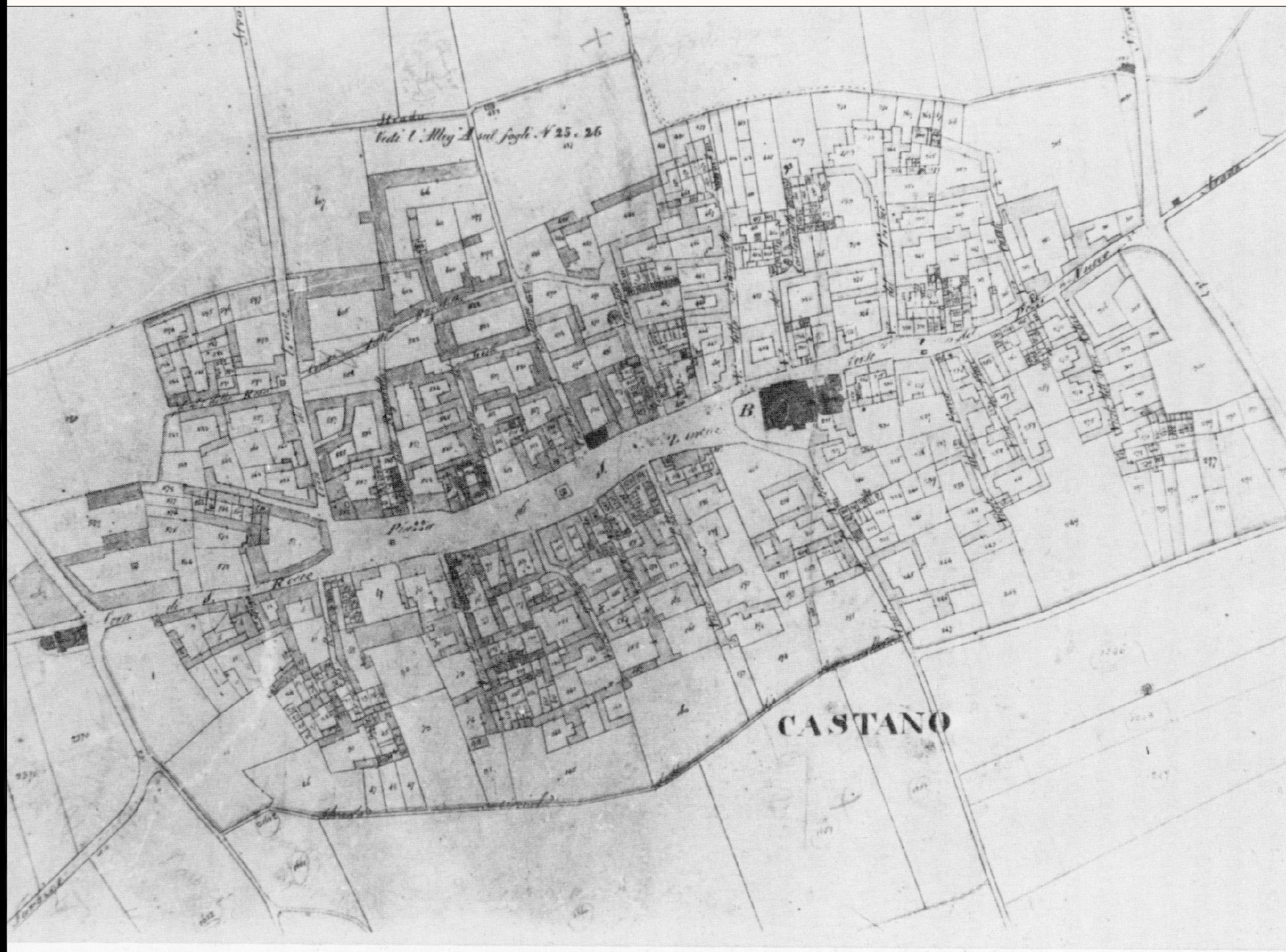
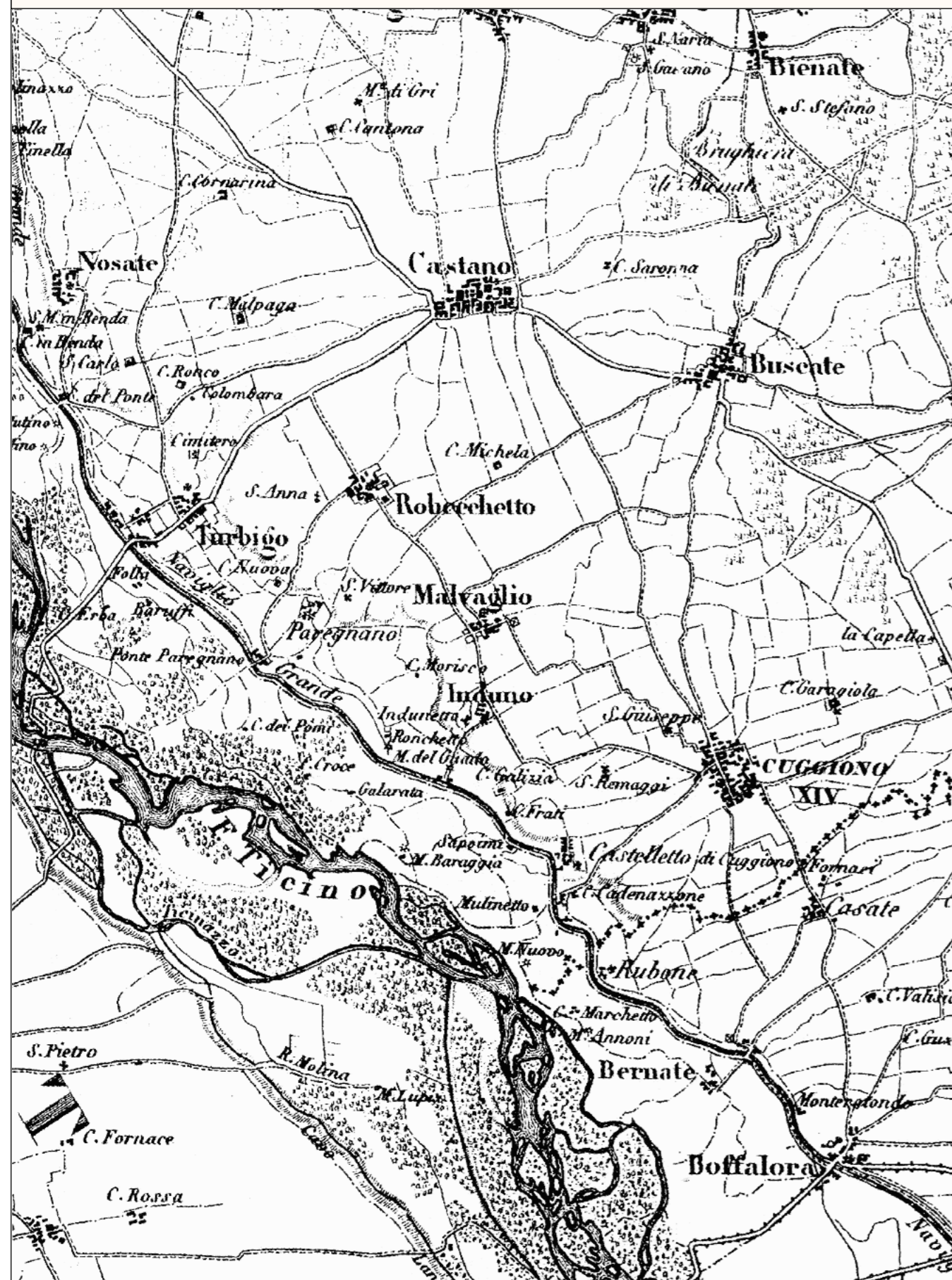
ATLANTE DEL CENTRO STORICO

I Sezione

Generale - Cartografia storica

Particolare della "Carta dei Contorni di Milano", Milano, 1823


Carta storica - 1857



N		Sistema Generale	
Titolo Elaborato:		A05	
USO DEL SUOLO			
Cartografia storica - 1823 e 1857			
2			
1			
C	0 1:250	1980/81	
Aut.	2018	2018/19/20	Scala

Elaborato

Città di Castano Primo
Provincia di Milano



N Sistema Generale

N° di lavoro: A06

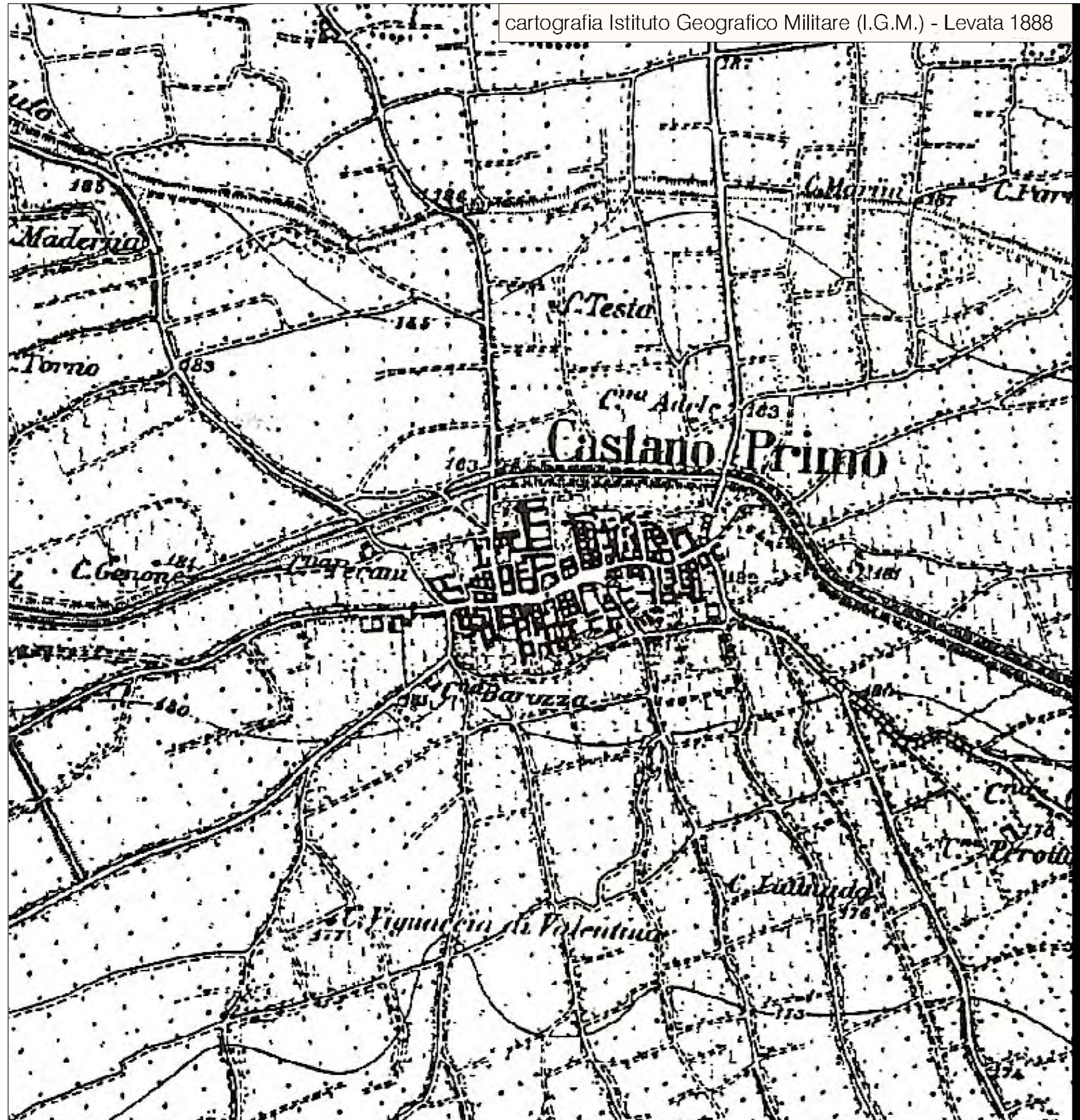
USO DEL SUOLO
Cartografia storica - Catasti 1856 e 1897

1		
C	01.001	---strada---
12	012	---strada---

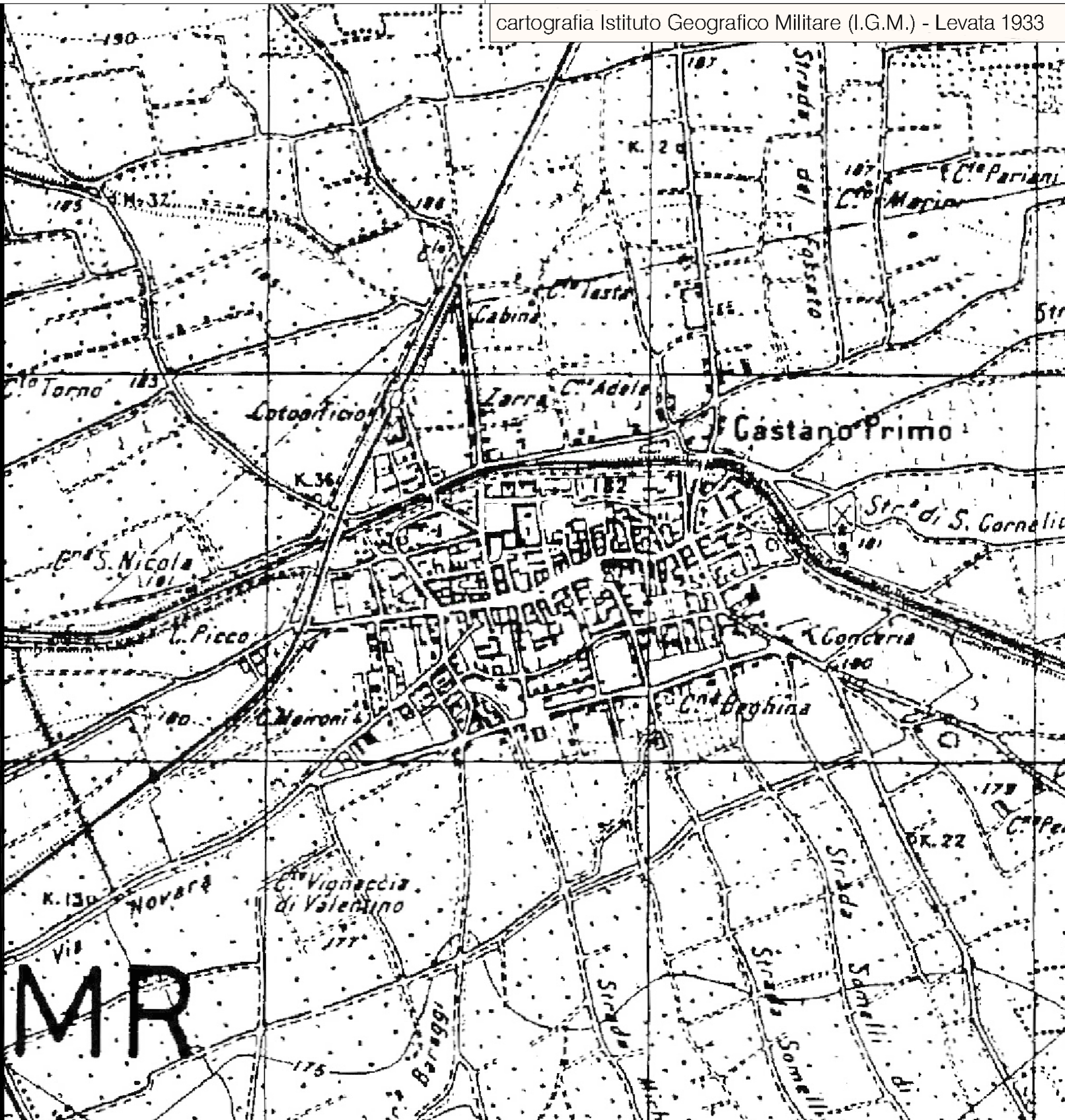
Scala




cartografia Istituto Geografico Militare (I.G.M.) - Levata 1888




cartografia Istituto Geografico Militare (I.G.M.) - Levata 1933

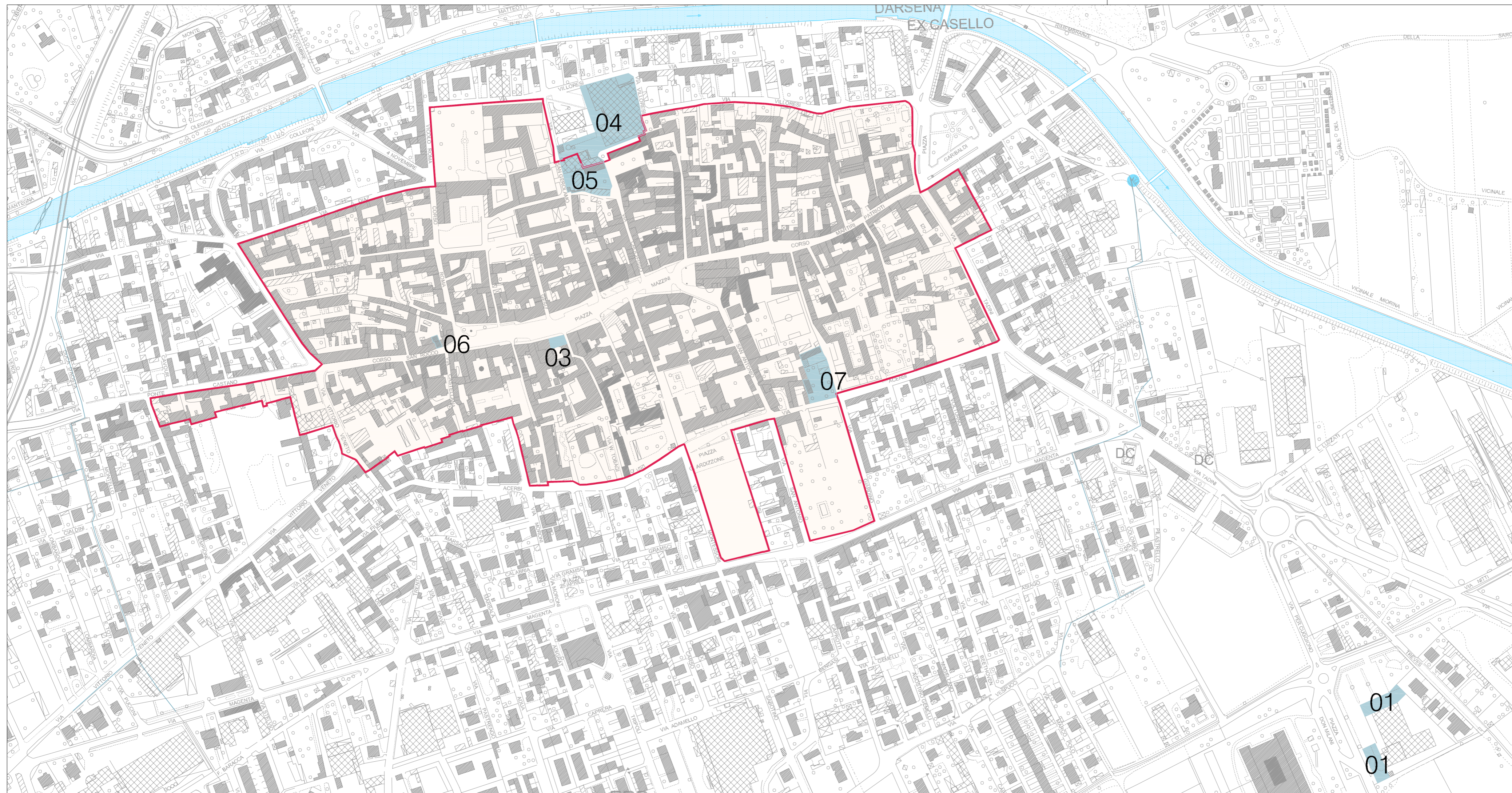


MR

 Sistema Generale		N° elaborato A07	
USO DEL SUOLO Cartografia storica Istituto Geografico Militare			
2			
1			
C	011_002	urbano	
dat.	dat.	descrittore	Scala 1:10.000



Città di Castano Primo
Patron: S. Mauro



LEGENDA

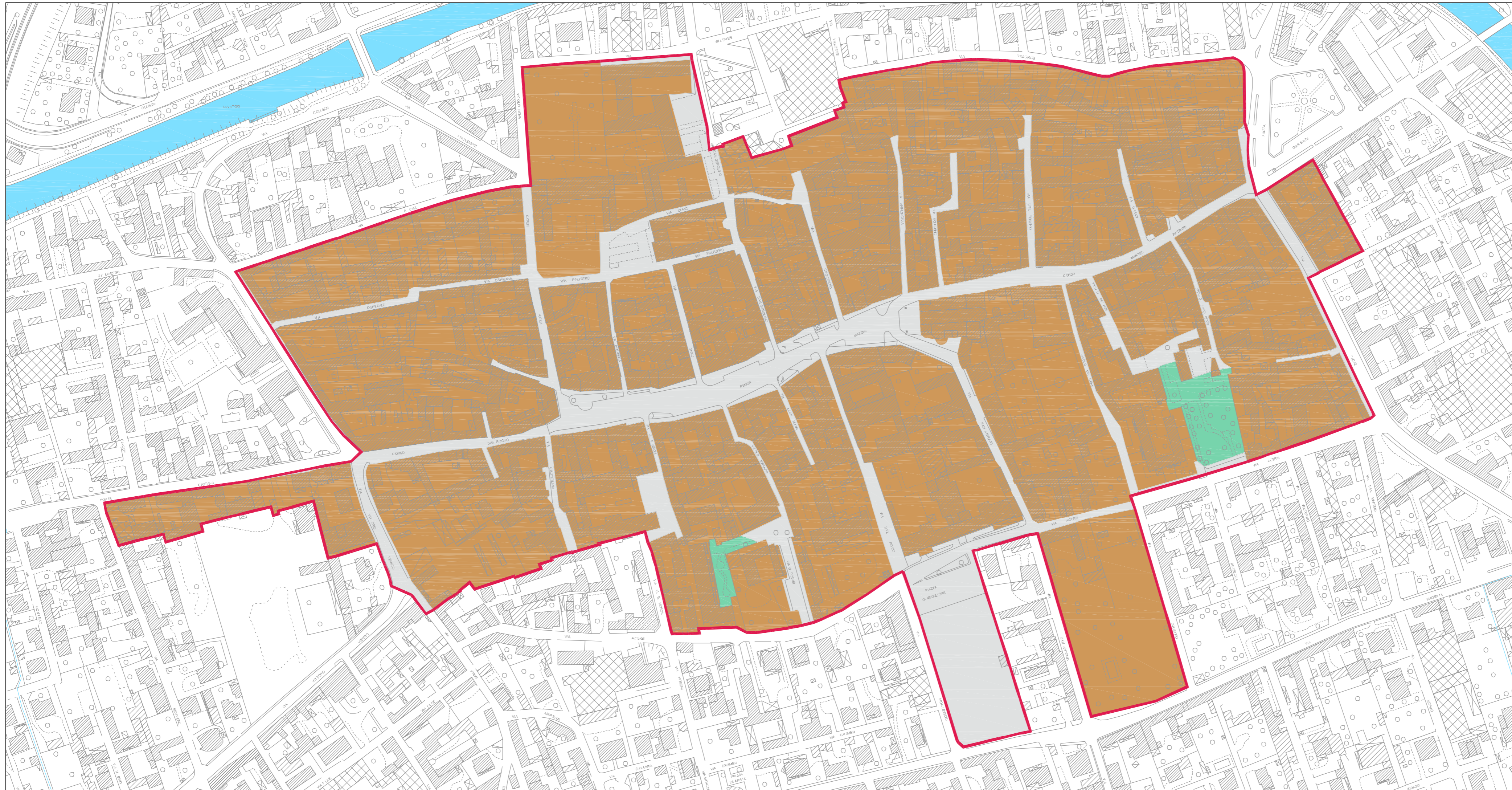
	PERIMETRO CENTRO STORICO
	AREE OGGETTO DI SUGGERIMENTI E PROPOSTE

ELENCO DEI SUGGERIMENTI E PROPOSTE





N°	FOG LIO	MAPPALE	PROPOSTA
01	22	353	Permuta con il Comune del mapp. 353 di 640 mq con il mapp. 356 di 610 mq.
02			Individuazione fascia periferica di transizione fra il centro storico e la zona esterna di completamento; rettifica tortuosità via Villoresi; incremento rapporto di copertura; individuazione puntuale degli edifici storici
03		piazza Mazzini n. 25	Mantenere le aperture finestrate come esistenti contrariamente a quanto istituiva il Piano Particolareggiato del centro storico
04	9	1072	Stralcio dell'immobile del mappale 1072 dal PII n. 25
05	9	286, 287 sub 804, 287 sub 805, 288 sub 701, 289, 290 e 291	Venga recepita proposta progettuale presentata in data 31/07/2008 n. 14131; facoltà demolizione fenile esistente oggetto di nota del MIBAC-Direzione Regionale per i Beni Culturali e Paesaggistici della Lombardia del 16/09/2010.
06	9	892, 894 sub 1, 931	L'immobile di cui al mapp. 892 venga destinato a residenza
07	20	218, 559	In caso di ristrutturazione la possibilità di spostare il sedime del fabbricato esistente dal confine nord del mapp 559 al confine sud dello stesso mappale

Sistema Generale		N° elaborato: A08	
Titolo Elaborato:			
INDIVIDUAZIONE PROPOSTE E SUGGERIMENTI Pervenuti			
2			
1			
0	NOV. 2012	EMISSIONE	
REV.	Data	Descrizione	Scala: 1:3,000

Città di Castano Primo
 Provincia di Milano



LEGENDA

-  PERIMETRO CENTRO STORICO
-  IMPIANTO DEL SISTEMA DEGLI ISOLATI
-  IMPIANTO DEL SISTEMA APERTO DELLA MOBILITA' (strade-piazze)
-  AREE VERDI PUBBLICHE

N Sistema Infrastrutturale

Titolo elaborato: A09

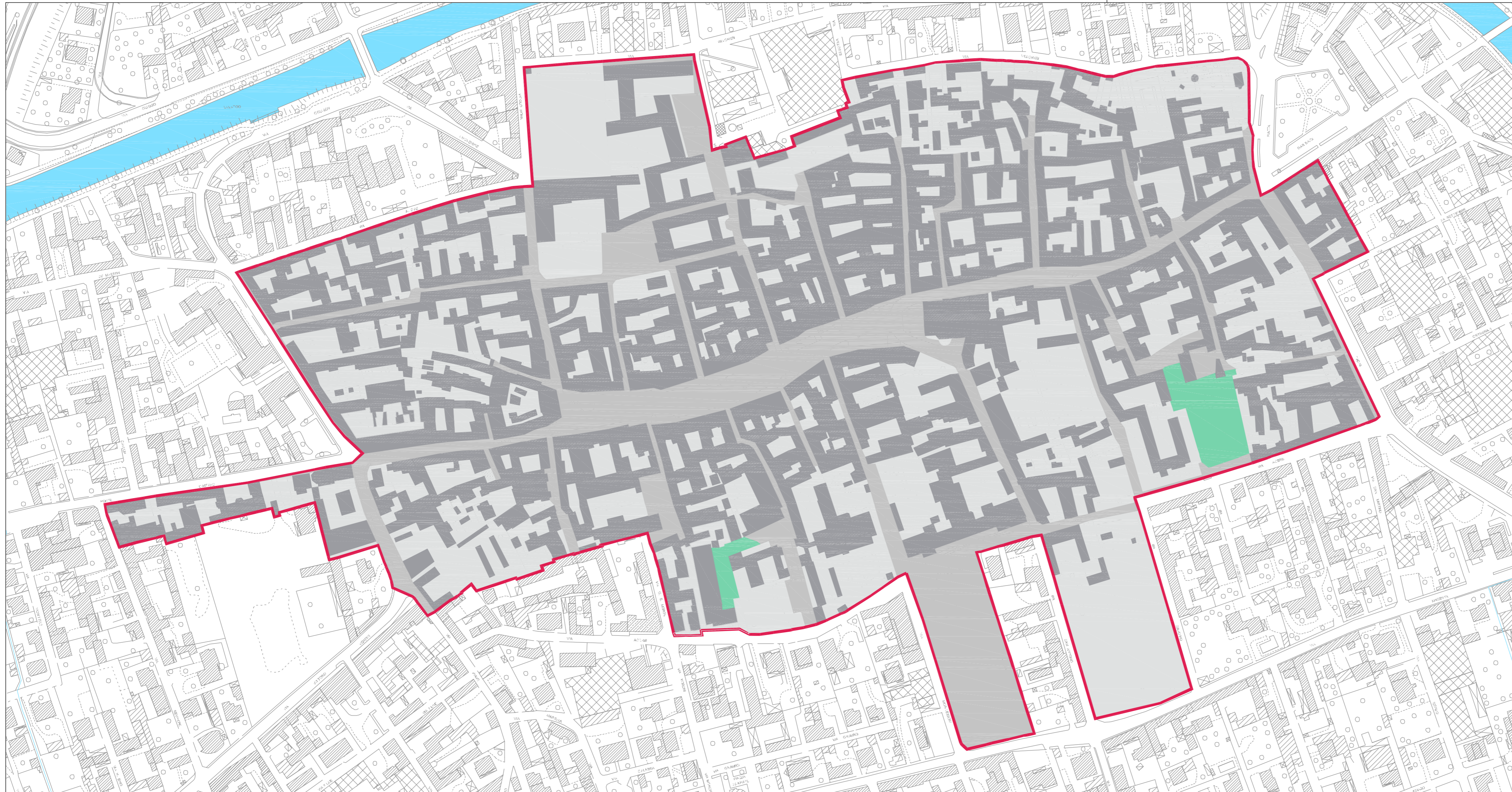
USO DEL SUOLO
Struttura della maglia urbana






2		
1		
C	AD. PCP	-Mobilità-
Aut.	JST	Jesucristo

Scala 1:2000

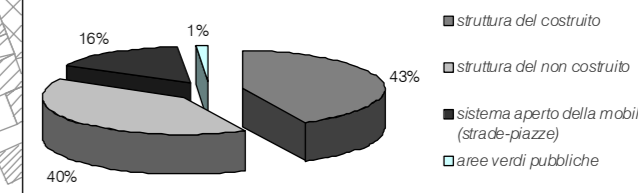


Città di Casano Primo
Provincia di Milano



- LEGENDA**
-  PERIMETRO CENTRO STORICO
 -  STRUTTURA DEL COSTRUITO
 -  STRUTTURA DEL NON COSTRUITO
 -  IMPIANTO DEL SISTEMA APERTO DELLA MOBILITA' (strade-piazze)
 -  AREE VERDI PUBBLICHE

Superficie Nucleo di Antica Formazione (NaF)	
struttura del costruito	111.670mq
struttura del non costruito	105.264mq
sistema aperto della mobilità (strade-piazze)	41.069mq
aree verdi pubbliche	3.399mq



Sistema Infrastrutturale N° elaborato **A10**

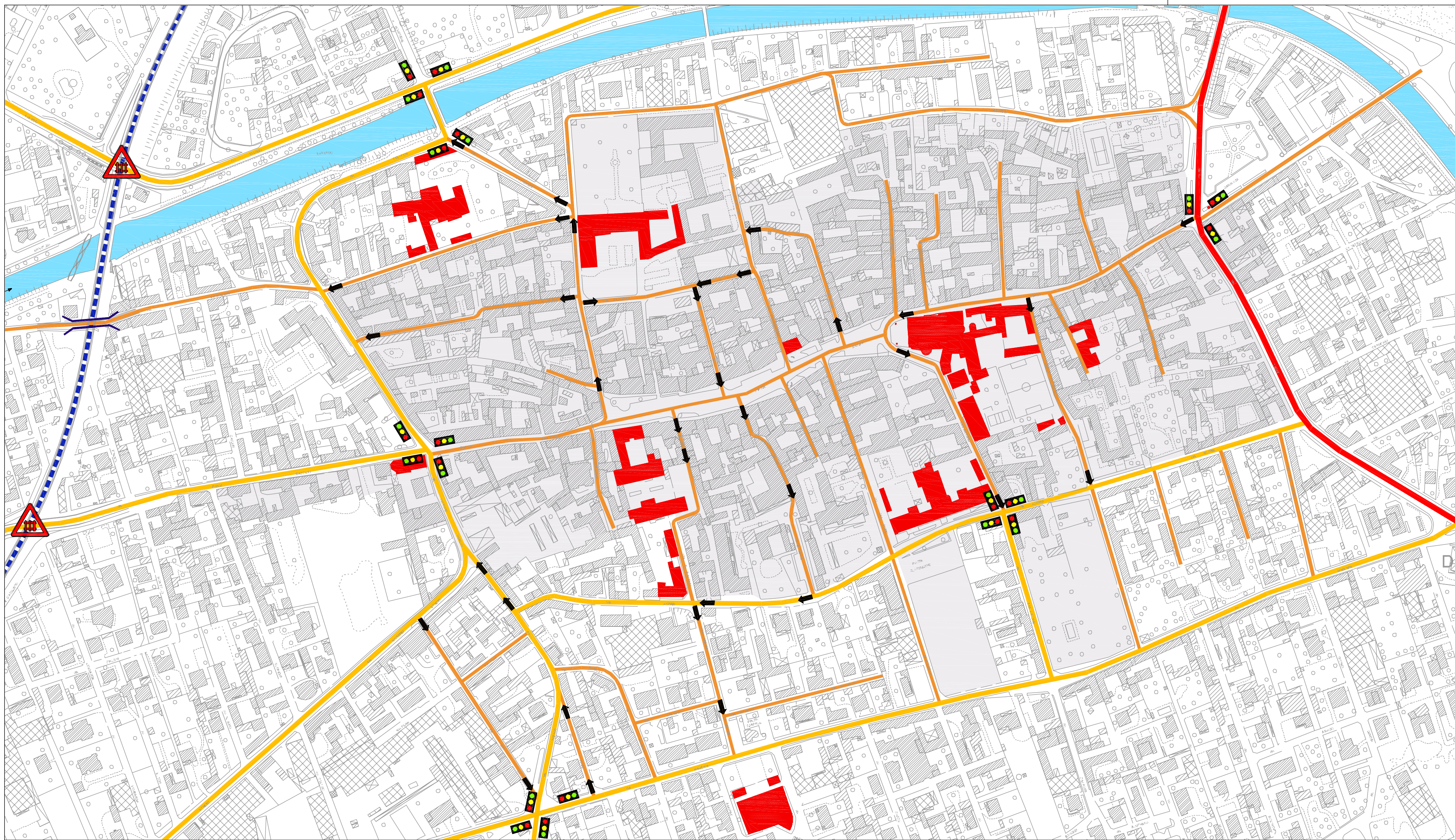
Titolo Elaborato: **USO DEL SUOLO**
Struttura e composizione dell'edificato

2		
1		
C	AD. PCP	«MURATA»
Aut.	2018	Descrizione

Scala: 1:2.000

Città di Castano Primo
Piazza di Milano





- LEGENDA**
- NUCLEO DI ANTICA FORMAZIONE
 - EDIFICI DI INTERESSE PUBBLICO O GENERALE

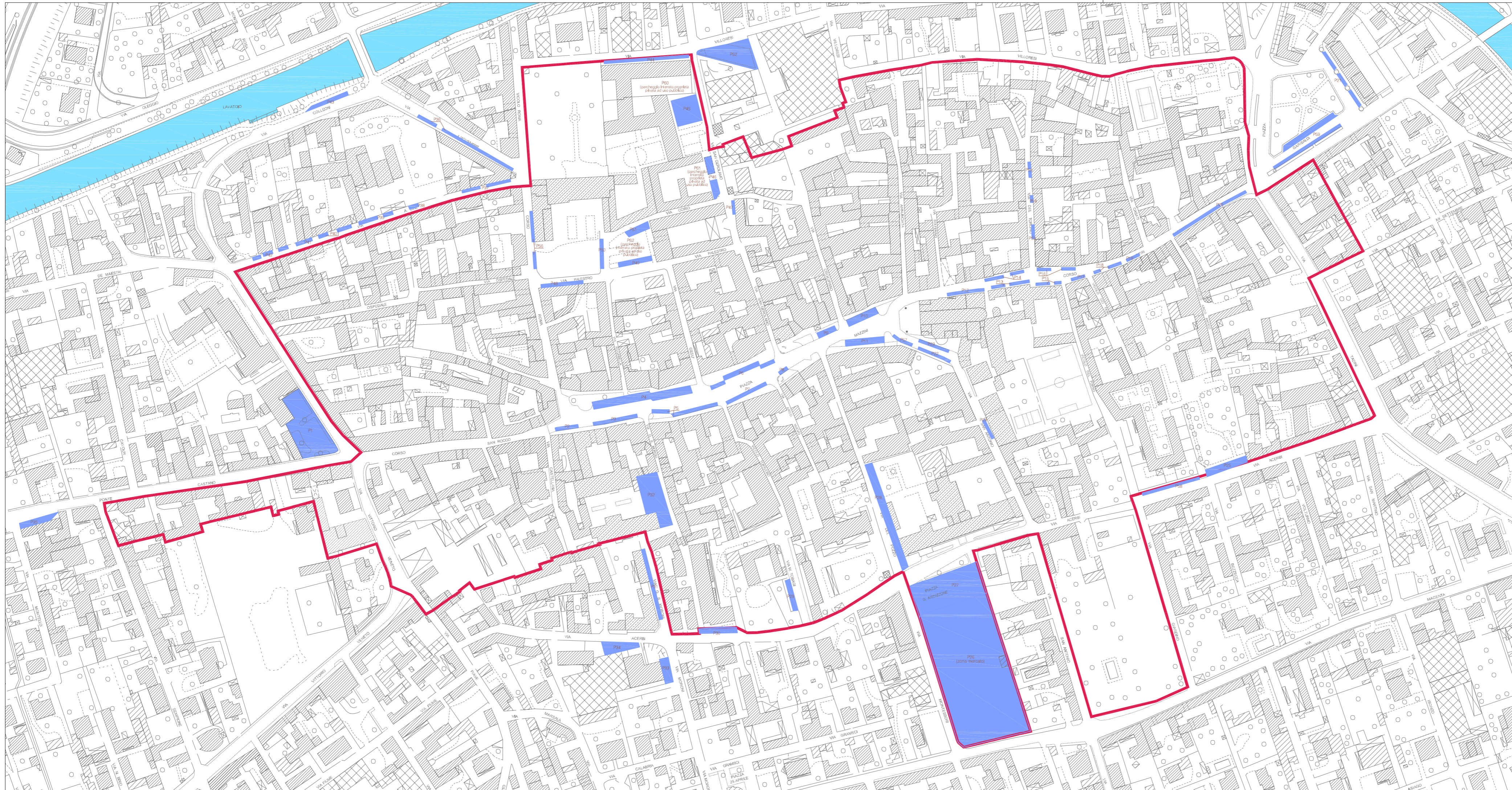
- Classificazione rete viaria - assetto esistente**
- STRADE EXTRAURBANE SECONDARIE - C (Unica carreggiata con almeno una corsia per senso di marcia e banchina o marciapiede)
 - STRADE URBANE DI QUARTIERE - E (Unica carreggiata con almeno due corsie banchine e marciapiedi con aree di sosta esterne alla carreggiata)
 - STRADE LOCALI - F (Strada urbana od extraurbana non facente parte dei precedenti tipi di strada)
 - FERROVIA

- Elementi rete viaria**
- PASAGGIO A LIVELLO
 - SEMAFORO
 - SENSO UNICO
 - SOVRA-SOTTOPASSI



N		Infrastrutturale	IT elaborato	
			A11	
<p>INFRASTRUTTURE DELLA MOBILITA' VEICOLARE</p> <p>Classificazione della maglia viaria esistente</p>				
2				
1				
C	26.000	-1988/00-		
Aut.	2018	2018/2018	Scala	1:2.500



Città di Castano Primo
PROFESSOR GIUSEPPE MARIANO



LEGENDA

-  PERIMETRO CENTRO STORICO
-  PARCHEGGI

PARCHEGGI CENTRO STORICO	
parcheggio	n° posti auto
P1	25
P2	3
P3	6
P4	21
P5	8
P6	10
P7	6
P8	1
P9	6
P10	9
P11	11
P12	4
P13	5
P14	5
P15	3
P16	4
P17	2
P18	3
P19	2
P20	18
P21	6
P22	5
P23	4
P24	3
P25	11
P26	175
P27	40
P28	33
P29	8
P30	10
P31	10
P32	23
P33	4
P34	10
P35	6
P36	14
P37	6
P38	1
P39	3
P40	3
P41	2
P42	3
P43	5
P44	10
P45	10
P46	10
P47	2
P48	6
P49	10
P50	3
P51	6
P52	18
P53	2
P54	1
P55	2
P56	8
P57	8
P58	8
P59	25
P60	
(parcheggio interrato proprietà privata ad uso pubblico)	14
P61 (parcheggio interrato proprietà privata ad uso pubblico)	25
P62 (parcheggio interrato proprietà privata ad uso pubblico)	23
totale	716

 Sistema Infrastrutturale

elaborato A12

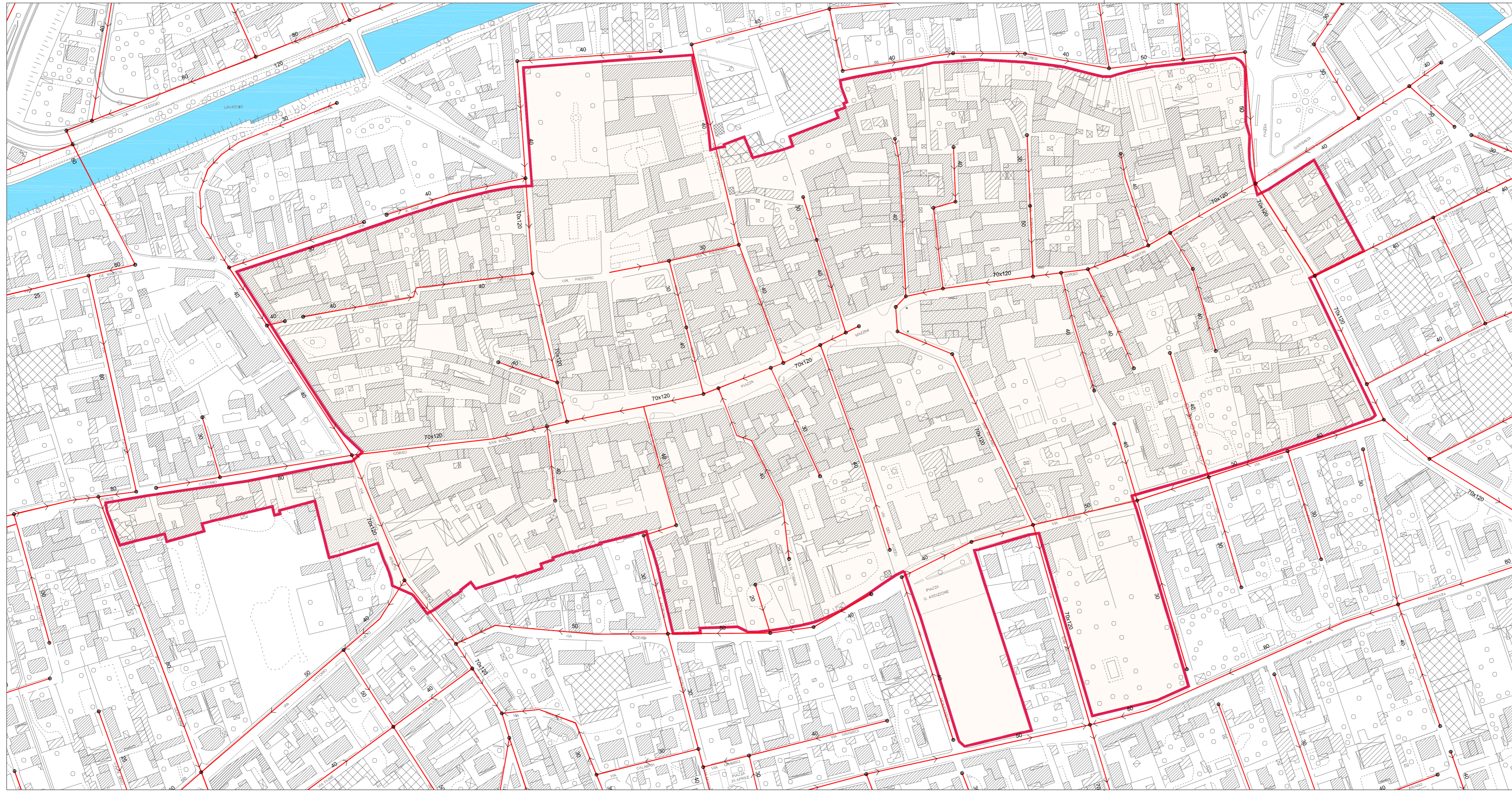
USO DEL SUOLO
Infrastrutture al servizio della sosta veicolare

2		
1		
0	OTT. 2012	EMISSIONE
REV.	Data	Descrizione

Scala 1:2,000



Città di Castano Primo
Provincia di Milano



LEGENDA

- PERIMETRO CENTRO STORICO
- CONDOTTA FOGNARIA
- 40 DIAMETRO CONDOTTA

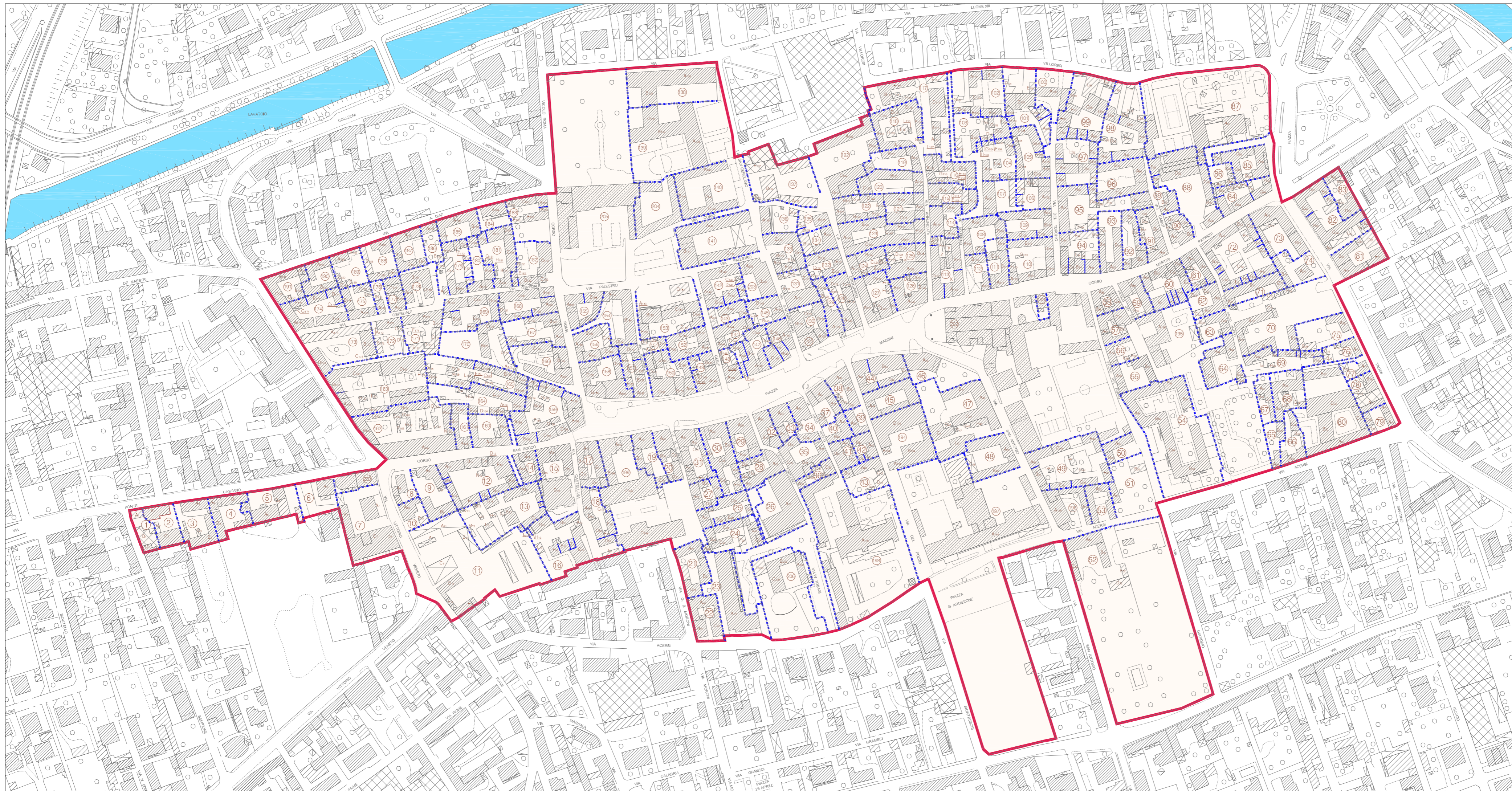
N
Infrastrutturale

Titolo Elaborato:
INFRASTRUTTURE SOTTOSUOLO
Schema della rete fognaria





2			
1			
0	FEB. 2013	EMMISSIONE	
REV.	Data	Descrizione	Scala 1:2.000

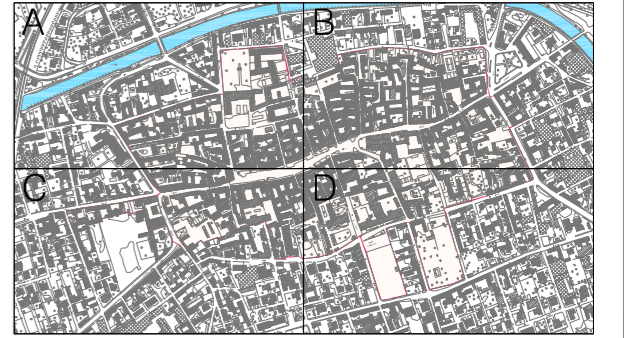
Elaborato
A12bis






LEGENDA

-  PERIMETRO CENTRO STORICO
-  SUDDIVISIONE CORTI
-  N° CORTILE
-  FABBRICATO

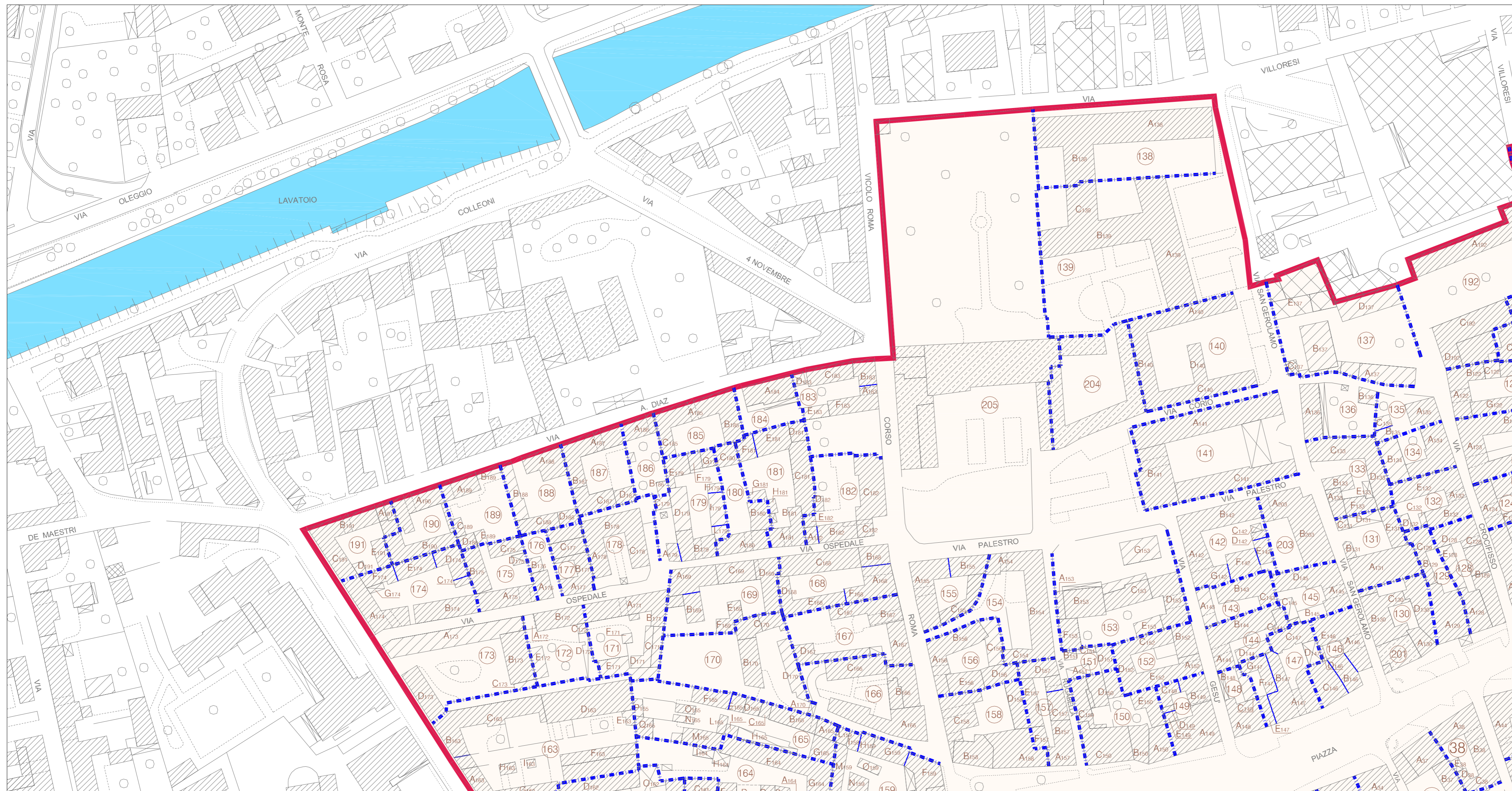


N.B: VEDI SCHEDE RILIEVO - DOC. S01

 Sistema Insediativo		N° elaborato A13	
Titolo Elaborato: USO DEL SUOLO Rilievo dei fabbricati nella cinta storica			
2			
1			
0	DIC. 2012	EMISSIONE	
REV.	Data	Descrizione	Scala 1:2,000

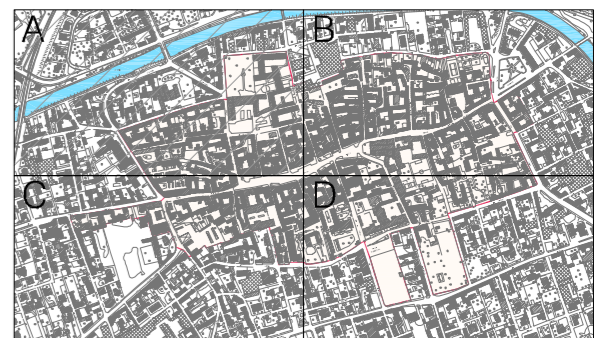


Città di Castano Primo
Provincia di Milano



LEGENDA

- PERIMETRO CENTRO STORICO
- SUDDIVISIONE CORTI
- 1 N° CORTILE
- A FABBRICATO

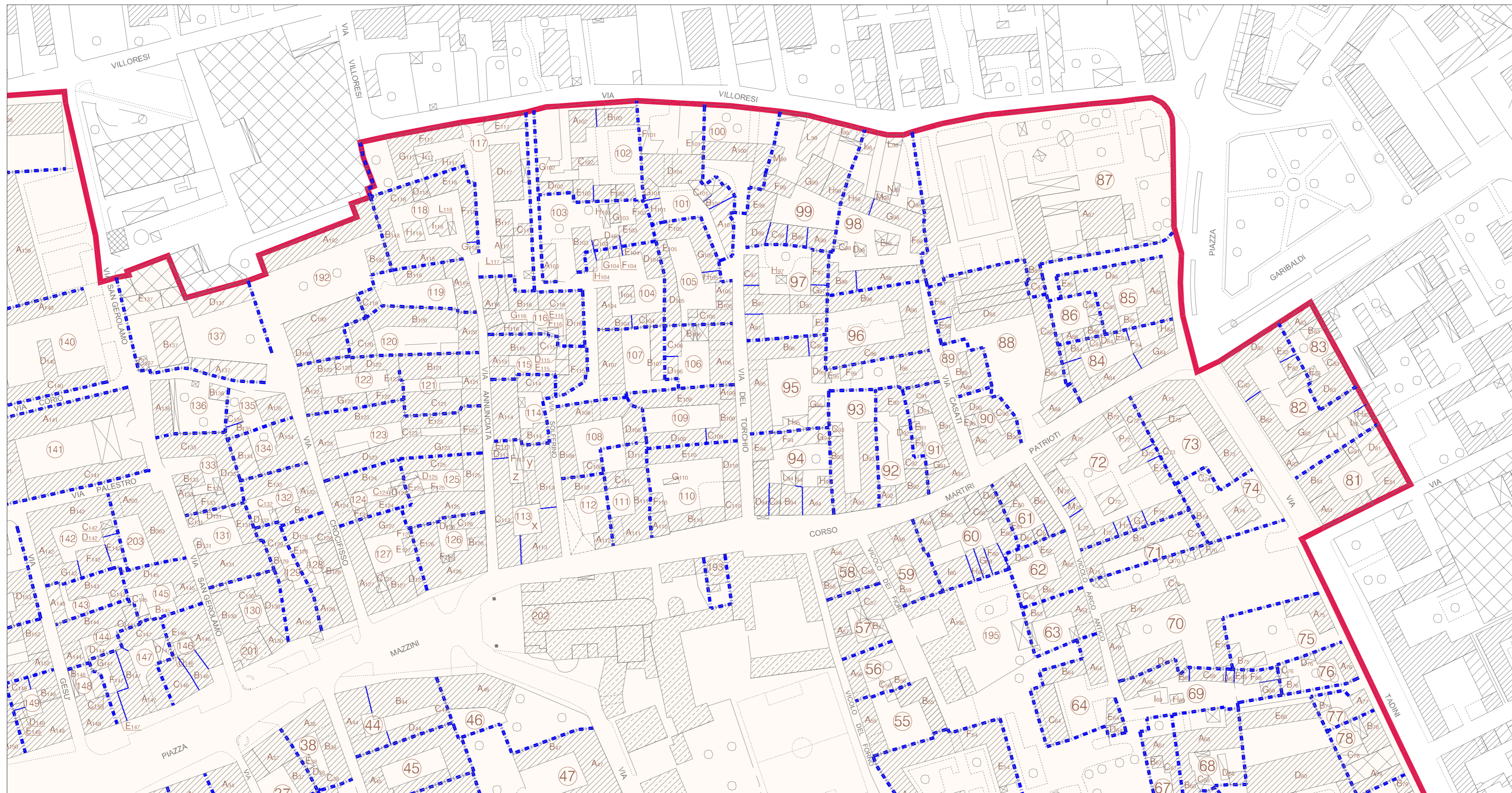


N.B.: VEDI SCHEDE RILIEVO - DOC. S01

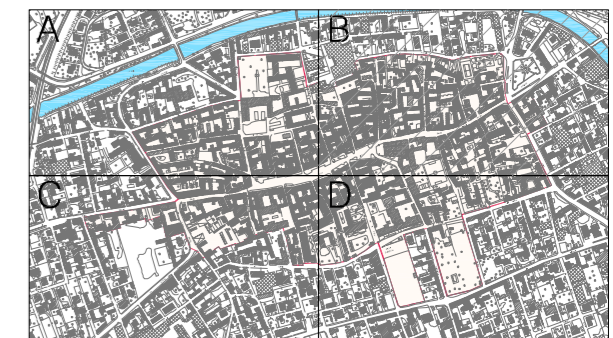
N	Sistema Insediativo	N° elaborato	A13-a
Titolo Elaborato:			
USO DEL SUOLO			
Rilievo dei fabbricati nella cinta storica - Quad. A			
2			
1			
0			
REV.	Data	Descrizione	Scala
			1:1.000



Città di Castano Primo
Provincia di Milano



- LEGENDA**
- PERIMETRO CENTRO STORICO
 - SUDDIVISIONE CORTI
 - 1 N° CORTILE
 - A FABBRICATO

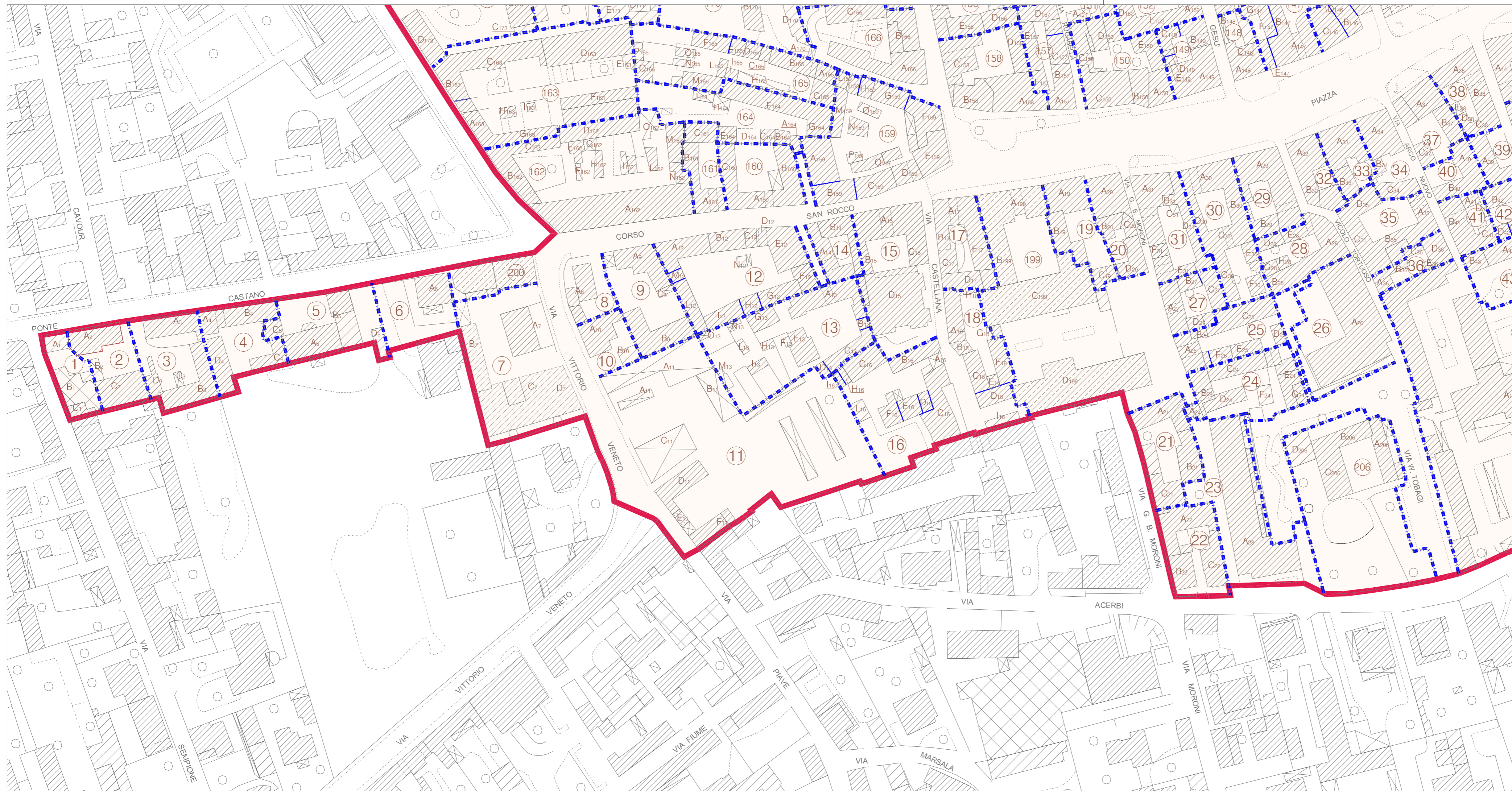






N.B.: VEDI SCHEDE RILIEVO - DOC. S01

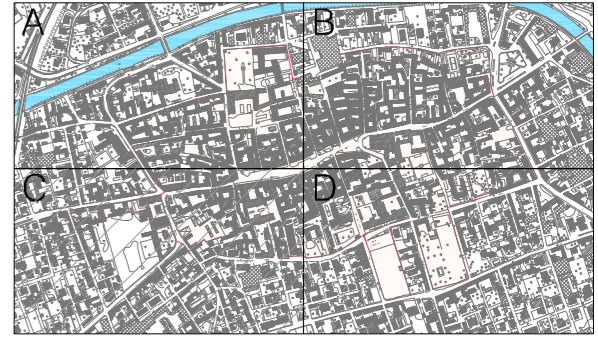
N	Sistema Insediativo	N° elaborato	A13-b
Titolo Elaborato:			
USO DEL SUOLO			
Rilievo dei fabbricati nella cinta storica - Quad. B			
2		EMMISSIONE	
1			
0			
REV.	Data	Descrizione	Scala 1:1,000

BE architetti
 urbanistica architettura





- LEGENDA**
-  PERIMETRO CENTRO STORICO
 -  SUDDIVISIONE CORTI
 -  N° CORTILE
 -  FABBRICATO



N.B.: VEDI SCHEDE RILIEVO - DOC. S01

 Sistema Insediativo

N° elaborato
A13-c

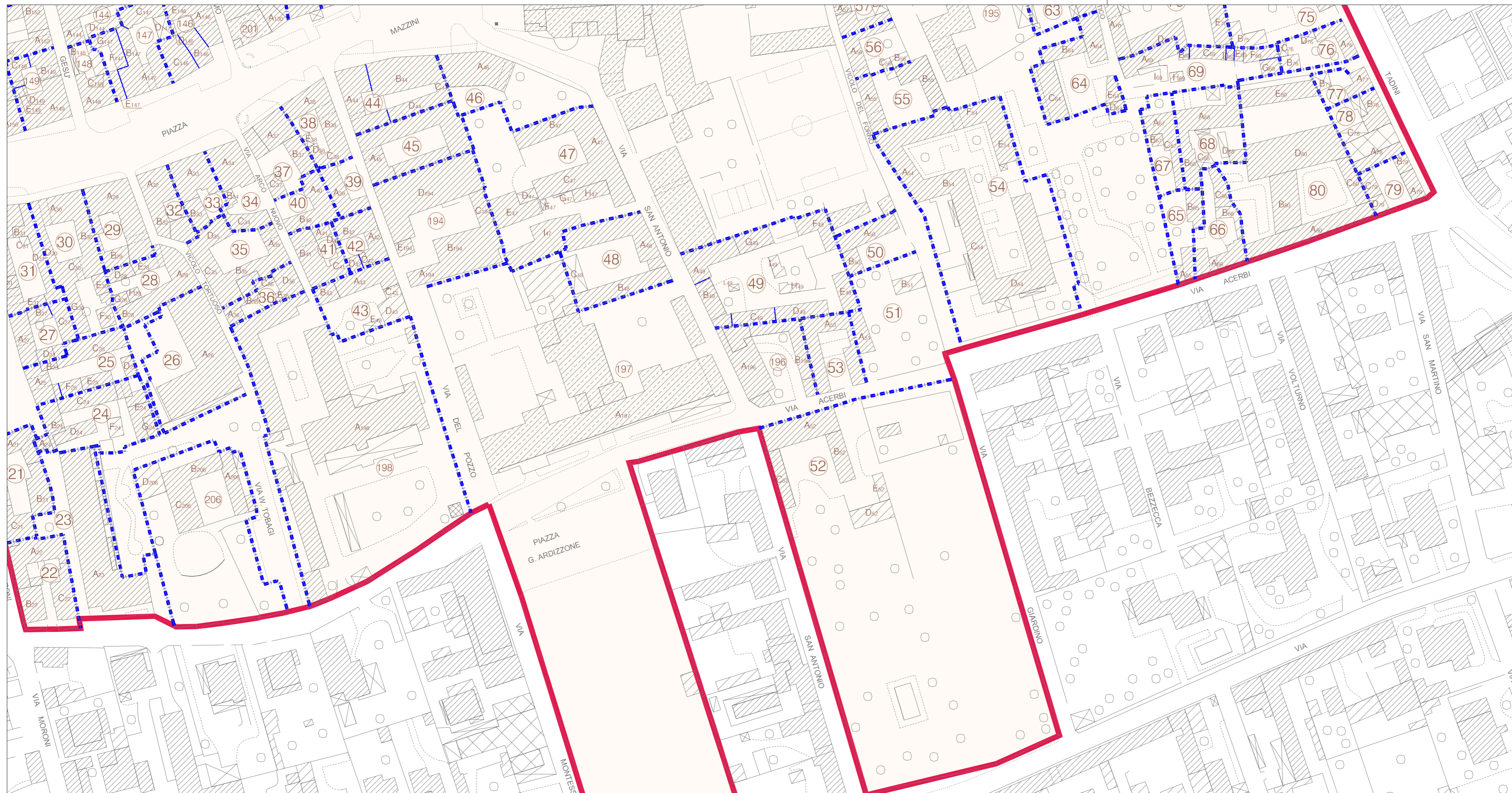
USO DEL SUOLO
Rilievo dei fabbricati nella cinta storica - Quad. C





2		
1		
0	DIC. 2012	EMISSIONE
REV.	Data	Descrizione

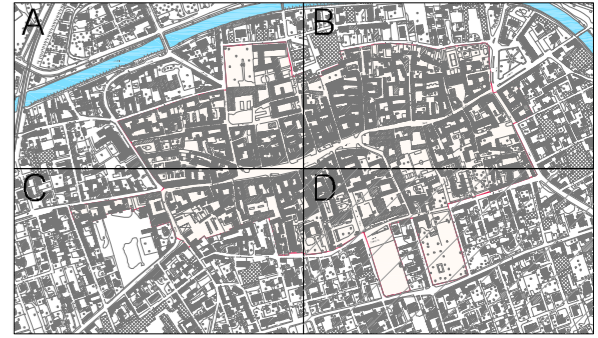


BE architetti
urbanistica architettura


Scala 1:1,000



- LEGENDA**
-  PERIMETRO CENTRO STORICO
 -  SUDDIVISIONE CORTI
 -  N° CORTILE
 -  FABBRICATO

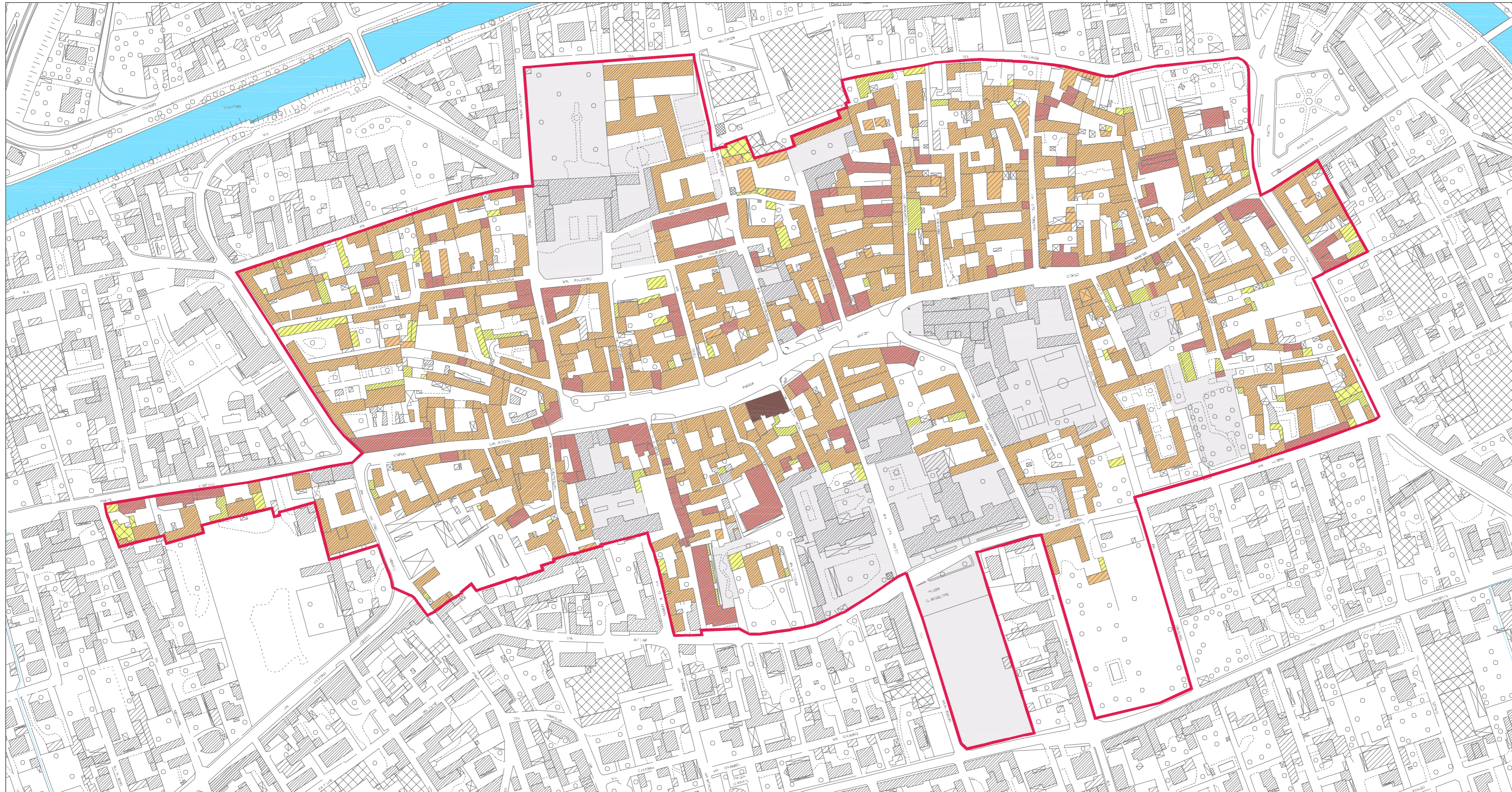


N.B: VEDI SCHEDE RILIEVO - DOC. S01

 Sistema Insediativo		N° elaborato A13-d	
Titolo Elaborato: USO DEL SUOLO Rilievo dei fabbricati nella cinta storica - Quad. D			
2			
1			
0	DIC. 2012	EMISSIONE	
REV.	Data	Descrizione	Scala 1:1.000

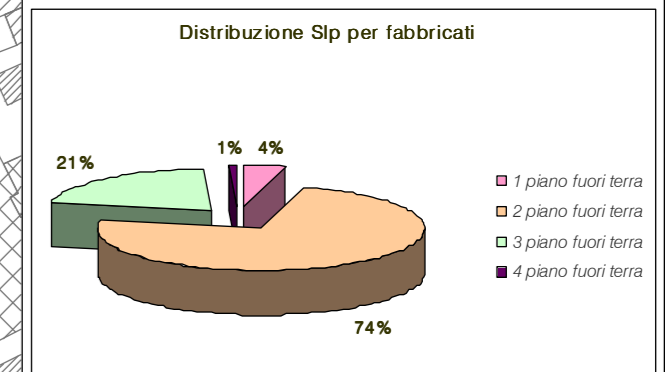


Città di Castano Primo
Provincia di Milano



- LEGENDA**
- PERIMETRO CENTRO STORICO
 - N°1 PIANI FUORI TERRA
 - N°2 PIANI FUORI TERRA
 - N°3 PIANI FUORI TERRA
 - N°4 PIANI FUORI TERRA
 - ATTREZZATURE PUBBLICHE E DI INTERESSE PUBBLICO E GENERALE

Fabbricati	Slp mq
1 piano fuori terra	5.824
2 piano fuori terra	138.996
3 piano fuori terra	39.480
4 piano fuori terra	1.709
Totale	185.999



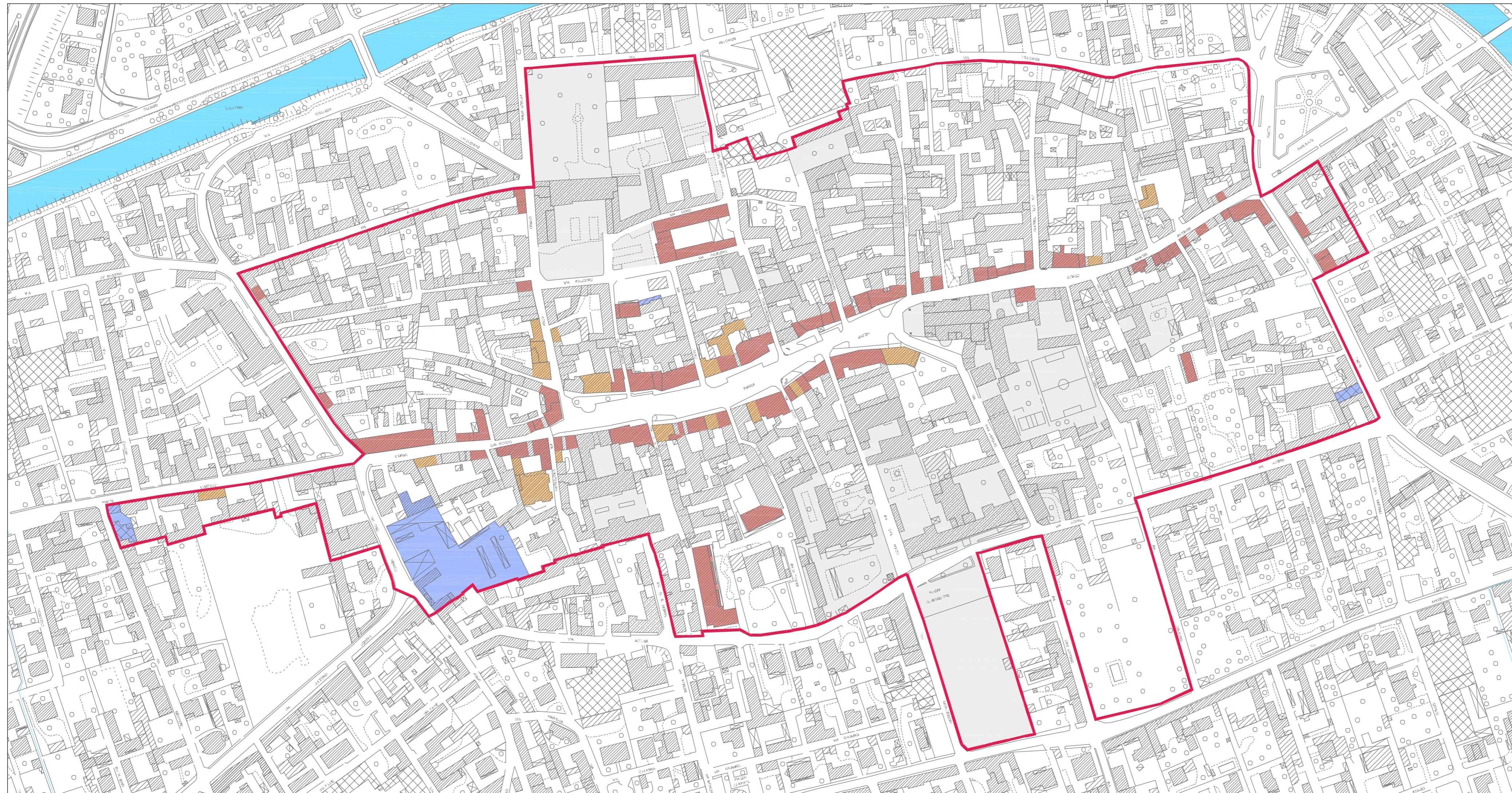
Sistema Insediativo NF elaborato: **A14**

Titolo Elaborato: **USO DEL SUOLO**
Mappatura delle altezze dei fabbricati

Aut. **BE architetti** urbanistica architettura

Città di Caserta **Castello**

Scala: **1:2.000**

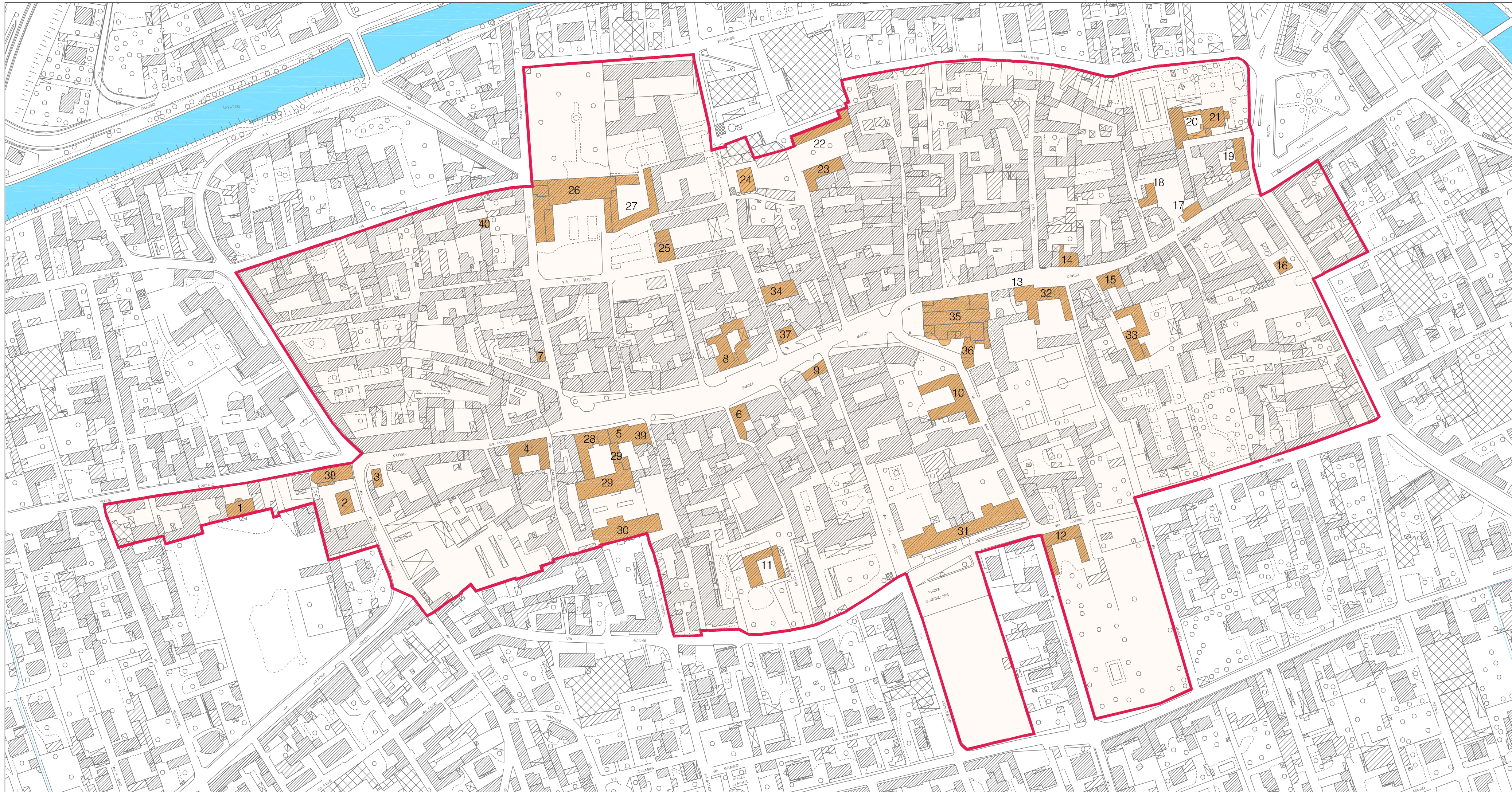


- LEGENDA**
- PERIMETRO CENTRO STORICO
 - TERZIARIO
 - COMMERCIALE
 - INDUSTRIALE/ARTIGIANALE
 - ATTREZZATURE PUBBLICHE E DI INTERESSE PUBBLICO E GENERALE

N	Sistema Insediativo	NF elaborato
		A15
<p>USO DEL SUOLO Attività esistenti al piano terra diverse dagli usi residenziali</p>		
2		
1		
C	ADU, PCP	-MIXTA-
-st.	JST	Jesc. 0/0
		Scala 1:2.000



Città di Casano Primo
Provincia di Milano



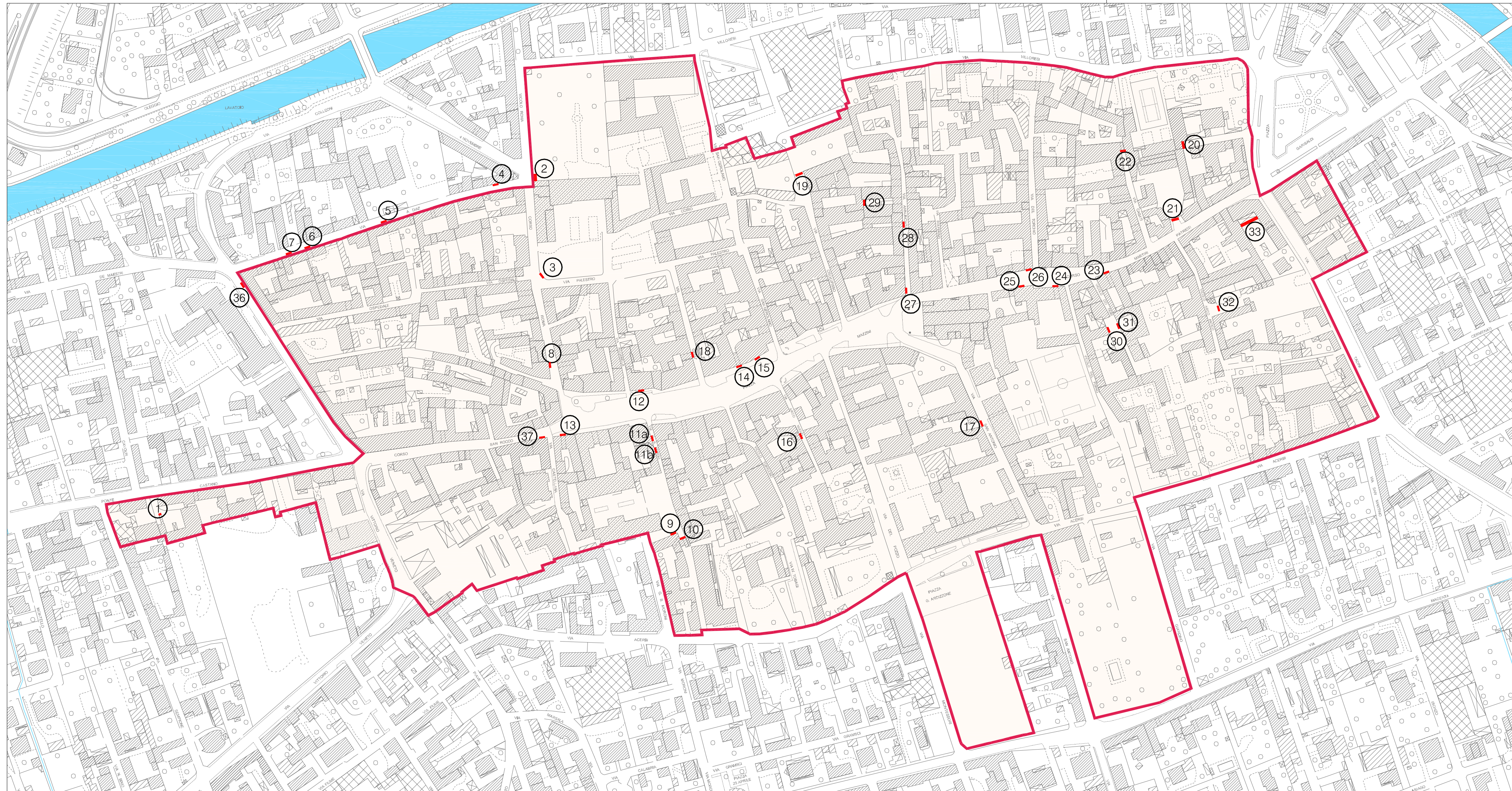
LEGENDA




- PERIMETRO CENTRO STORICO
- EDIFICI DI INTERESSE ARCHITETTONICO
- 15 N° EDIFICIO


N.B.: VEDI CATALOGO - DOC. C01

N	Sistema Insediativo	N° elaborato	A16
Titolo Elaborato:			
USO DEL SUOLO			
Edifici di interesse architettonico			
2			
1			
C	NO. 207	-1990/00-	
-CA-	3/83	24/03/2004	Scala 1:2.000

Città di Castano Primo
Parrocchia di Milano

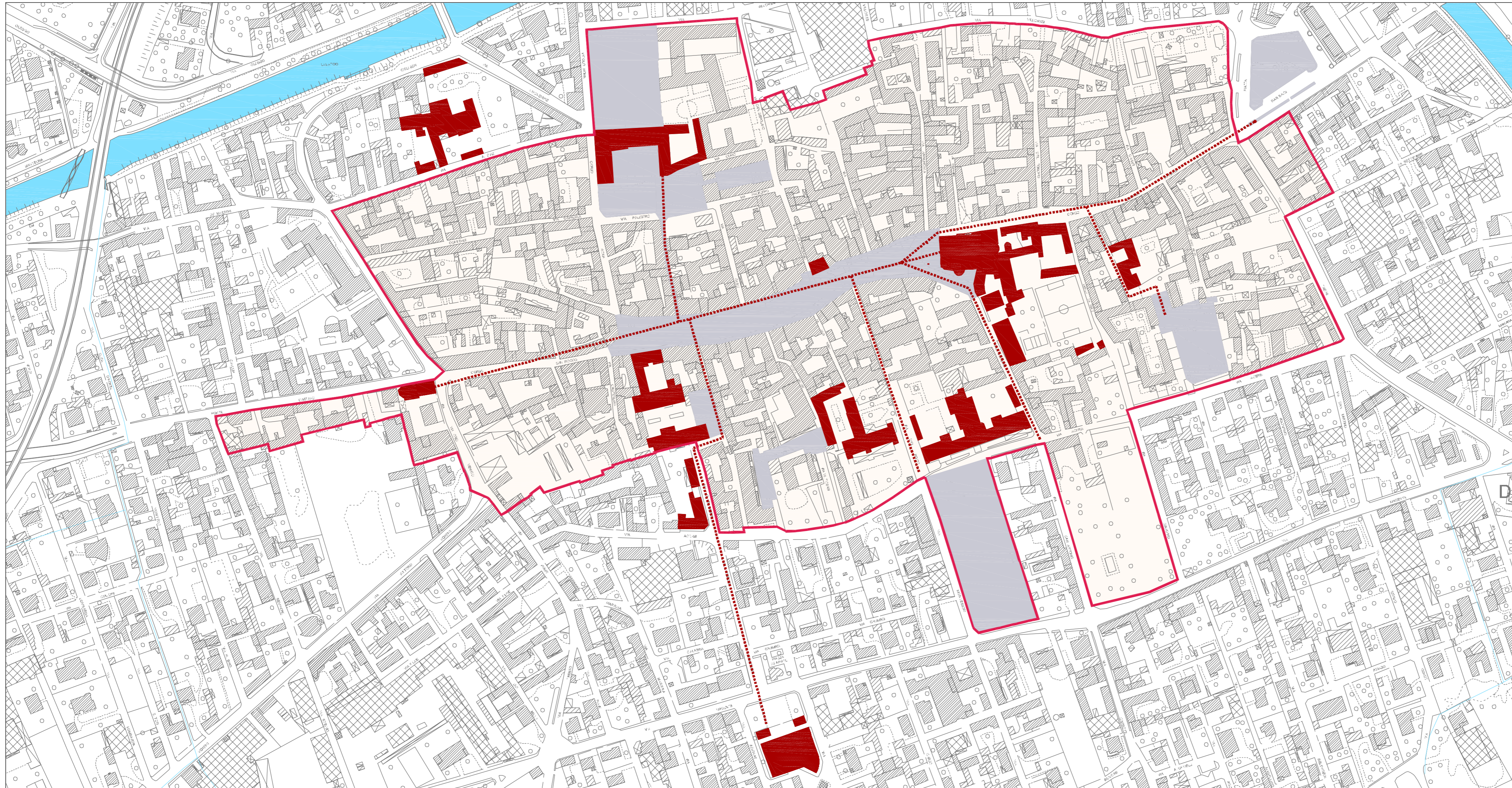


- LEGENDA**
-  PERIMETRO CENTRO STORICO
 -  ELEMENTO DECORATIVO E DI INTERESSE ARTISTICO
 -  N° ELEMENTO DECORATIVO E DI INTERESSE ARTISTICO
- N.B.:** VEDI CATALOGO - DOC. C02





 Sistema Insediativo		N° elaborato A17	
Foto Elaborato:			
USO DEL SUOLO Elementi decorativi e di interesse artistico			
2			
1			
0	OTT. 2012	EMISSIONE	
REV.	Data	Descrizione	Scala 1:2.000




Città di Castano Primo
Provincia di Milano



LEGENDA

-  PERIMETRO CENTRO STORICO
-  EDIFICI DI INTERESSE PUBBLICO O GENERALE
-  PRINCIPALI ELEMENTI DEL SISTEMA APERTO
-  ASSI PORTANTI

 Spazi aperti

Titolo Laboratorio:

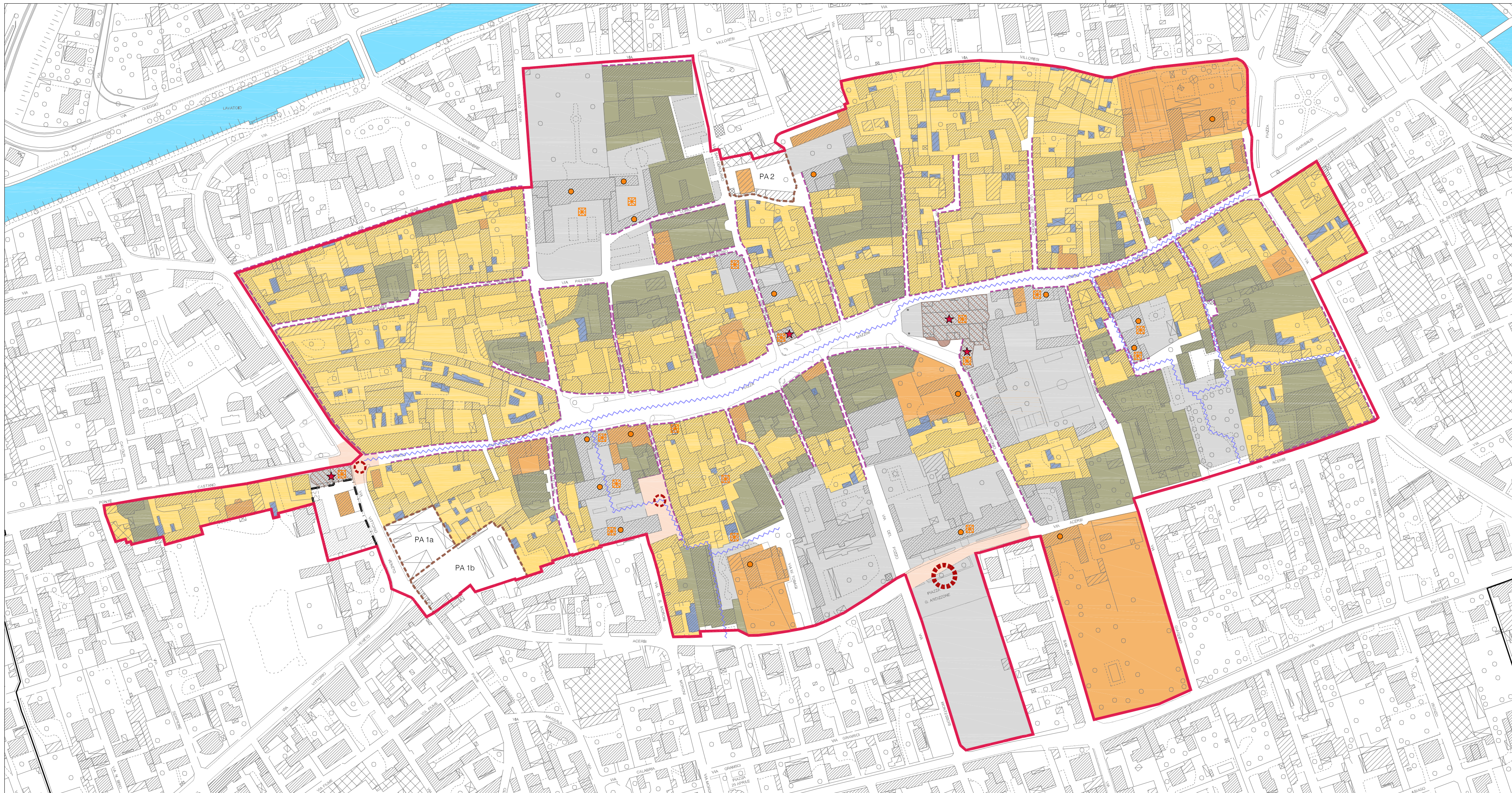
USO DEL SUOLO
Elementi riconoscibili dello spazio aperto

2			
1			
C	NO. 202	1990/04	
PA	3/18	1982/00/04	Scala 1:2.200

Titolo elaborato: A18



Città di Casano Primo
Frazione di Maso

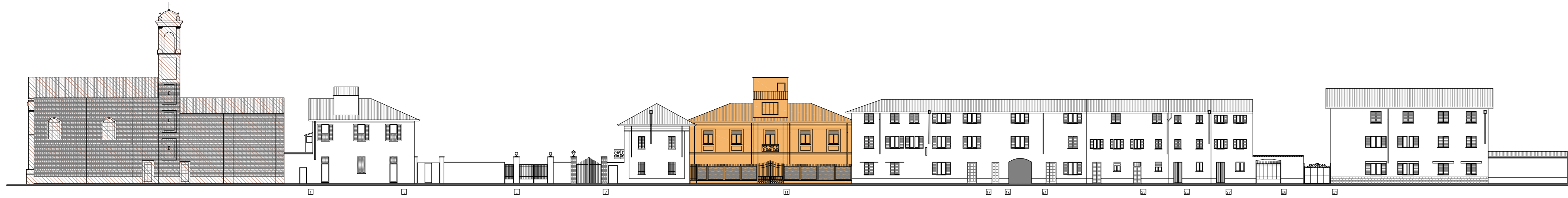


- LEGENDA**
- PERIMETRO NUCLEO DI ANTICA FORMAZIONE
 - PIANI ATTUATIVI IN ESECUZIONE
- TESSUTO STORICO**
- EDIFICIO DI VALORE MONUMENTALE
 - EDIFICIO DI PREGIO
 - AREA DI RIQUALIFICAZIONE URBANA
 - MANUFATTI MINORI
 - AREE SOGGETTE A PIANIFICAZIONE ATTUATIVA OBBLIGATORIA
- TESSUTO DI RECENTE TRASFORMAZIONE**
- TESSUTO DI RECENTE TRASFORMAZIONE
- REGOLE MORFOLOGICHE**
- AREA PUBBLICA O TRATTO STRADALE DI CERNIERA TRA I PERCORSI E LE ATTREZZATURE DI USO PUBBLICO DA RIQUALIFICARE - NODI DELLO SPAZIO PUBBLICO
 - ARCHITETTURA RELIGIOSA
 - ARCHITETTURA CIVILE RESIDENZIALE
 - D.Lgs 42/2004 - EDIFICI/IMMOBILI OGGETTO DI TUTELA COME BENI CULTURALI (art. 10) FINO A QUANDO NON SIA STATA EFFETTUATA LA VERIFICA DI INTERESSE CULTURALE (art. 12)
 - ALLINEAMENTO EDILIZIO DA MANTENERE
 - PERCORSO DI INTERESSE GENERALE, STORICO E AMBIENTALE
- SERVIZI PUBBLICI**
- SERVIZI PUBBLICI E DI INTERESSE PUBBLICO GENERALE - Normati dal Piano dei Servizi

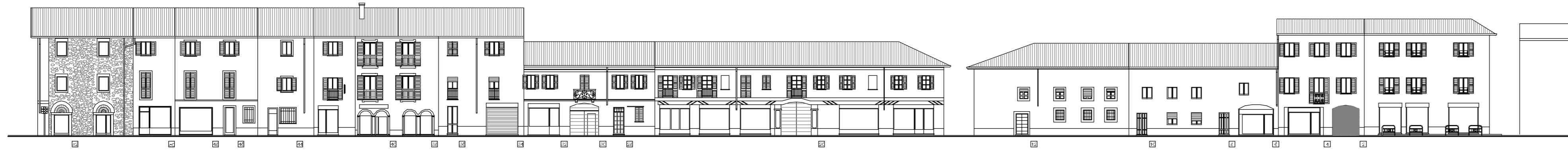
Quadro Programmatico		N° elaborato 0c
Titolo Elaborato: PROGETTO Quadro programmatico NAF		
2		
1	OTT. 2013	MODIFICATO PER OSSERVAZIONI
0	FEB. 2013	EMISSIONE
REV.	Data	Descrizione
		Scala 1:2,000



Città di Castano Primo
 Provincia di Milano



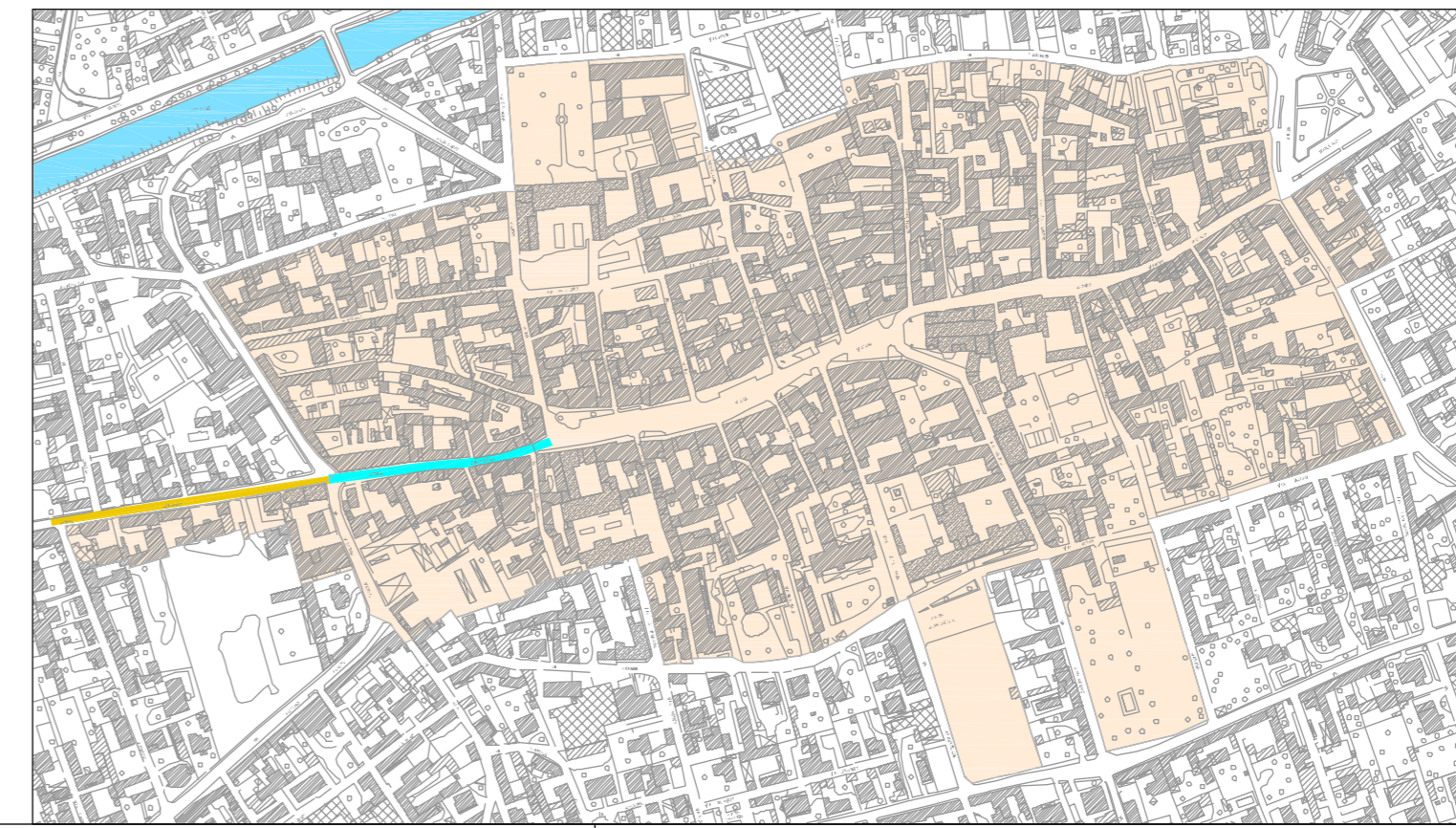
VIA PONTE CASTANO - LATO SUD






VIA SAN ROCCO - LATO NORD



VIA SAN ROCCO - LATO SUD



- LEGENDA**
-  VIA PONTE CASTANO
 -  VIA SAN ROCCO
 -  NUMERO CIVICO
 -  ALLINEAMENTO EDIZIONI ALTEZZA
 -  EDIFICIO DI VALORE MONUMENTALE
architettura religiosa
 -  EDIFICIO DI PREGIO
architettura civile residenziale

N | Quadro Programmatico

Titolo elaborato: 0d1

QUADRO PROGRAMMATICO
Profili regolatori - vie Ponte Castano e San Rocco

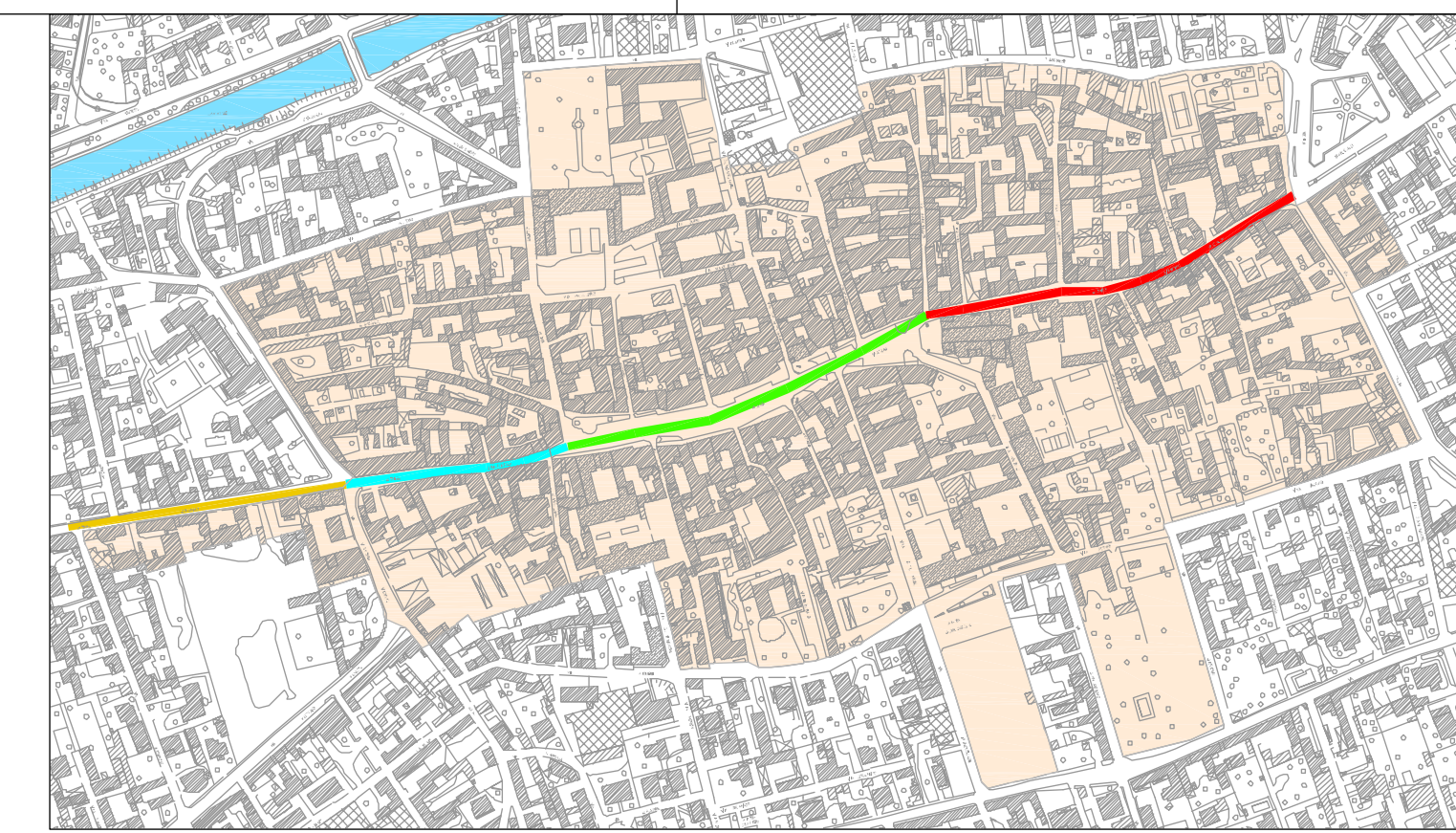
S			
T			
C	++4.90'	++4.90'	++4.90'
AL	2.72	2.72	2.72





- LEGENDA**
- PIAZZA MAZZINI
 - 31 NUMERO CIVICO
 - ALLINEAMENTO EDILIZIO IN ALTEZZA
 - EDIFICIO DI VALORE MONUMENTALE
architettura religiosa
 - EDIFICIO DI PREGIO
architettura civile residenziale

<p>Quadro Programmatico</p> <p>Profili regolatori - Piazza Mazzini</p>		<p>0d2</p>  <p>Città di Castano Primo Piazza di Roma</p>
<p>Aut.:</p>	<p>Del.:</p>	<p>Scala: 1:100</p>



- LEGENDA**
- CORSO MARTIRI PATRIOTI
 - NUMERO CIVICO
 - ALLINEAMENTO EDILIZIO IN ALTEZZA
 - EDIFICIO DI VALORE MONUMENTALE
architettura religiosa
 - EDIFICIO DI PREGIO
architettura civile residenziale

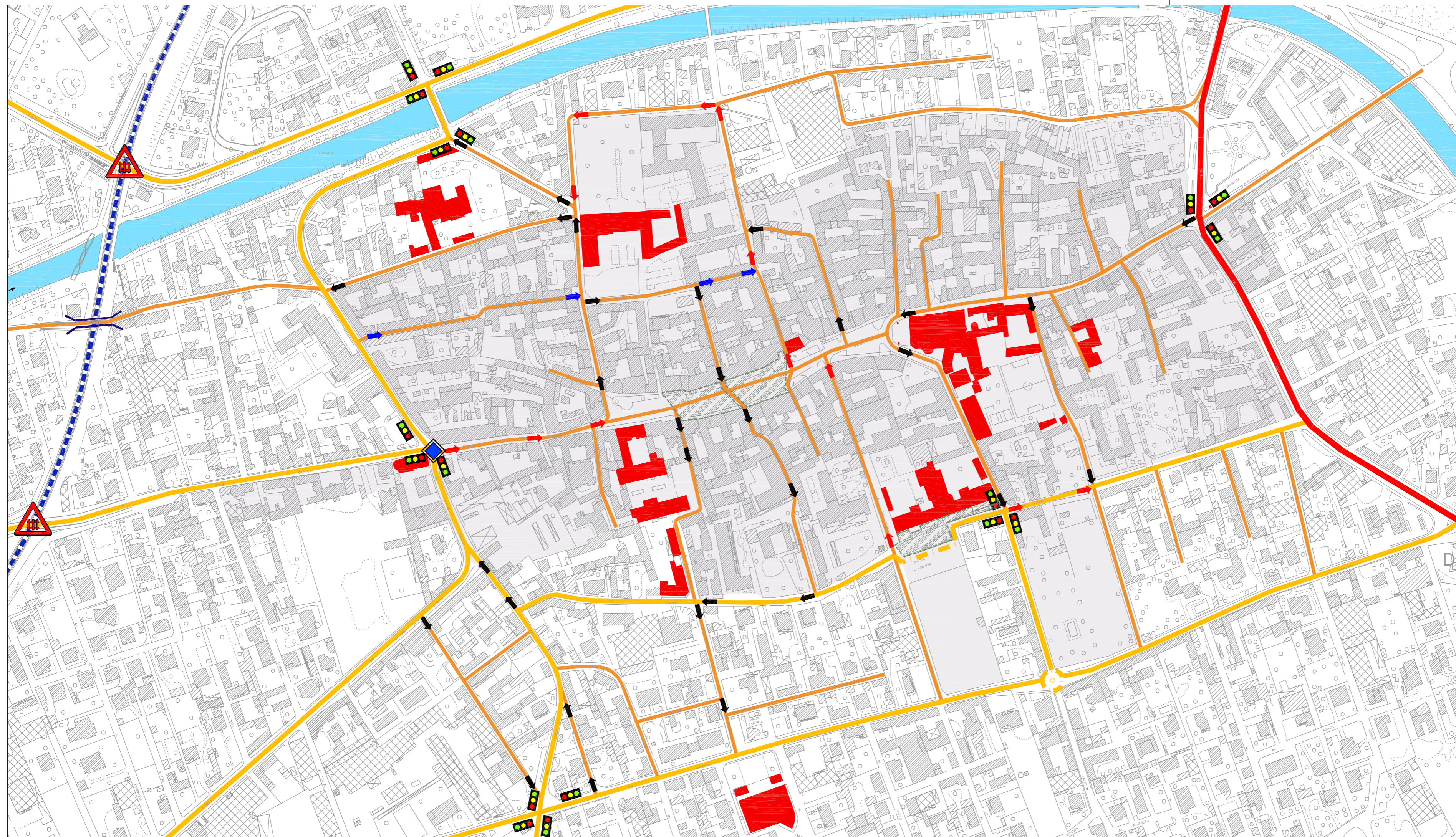


CORSO MARTIRI PATRIOTI-LATO NORD



CORSO MARTIRI PATRIOTI-LATO SUD

<p>Quadro Programmatico</p> <p>Titolo Quadro: 0d3</p>	
<p>QUADRO PROGRAMMATICO</p> <p>Profili regolatori - Corso Martiri Patrioti</p>	
<p>Aut.:</p>	<p>Rev.:</p>
<p>Scale: 1:500</p>	<p>Città di Caserta P.I.M. - Comune di Marone</p>



- LEGENDA**
- NUCLEO DI ANTICA FORMAZIONE
 - EDIFICI DI INTERESSE PUBBLICO O GENERALE

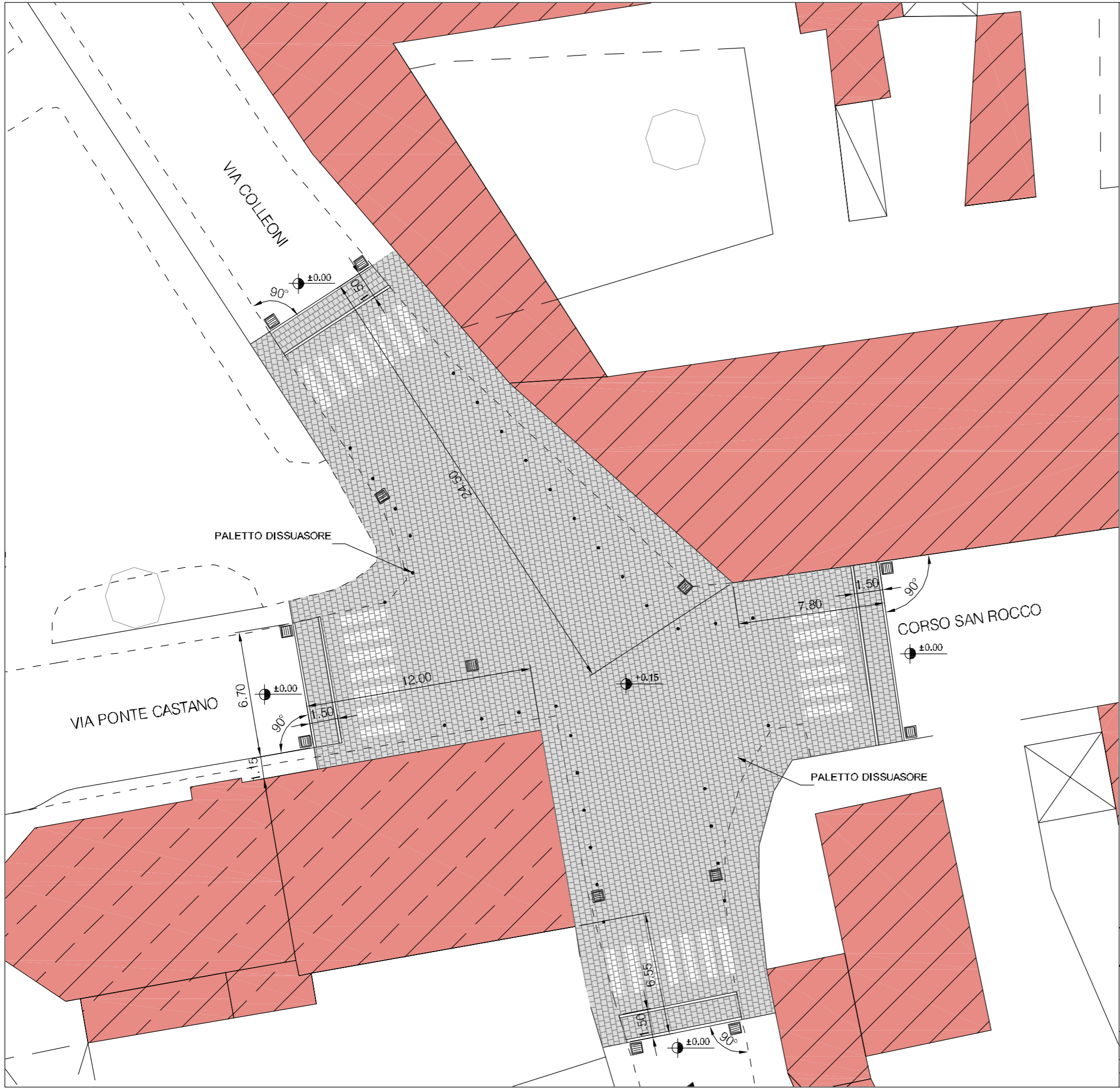
- Classificazione rete viaria - assetto esistente**
- STRADE EXTRAURBANE SECONDARIE - C (Unica carreggiata con almeno una corsia per senso di marcia e banchina o marciapiede)
 - STRADE URBANE DI QUARTIERE - E (Unica carreggiata con almeno due corsie, banchine e marciapiedi con aree di sosta esterne alla carreggiata)
 - STRADE LOCALI - F (Strada urbana od extraurbana non facente parte dei precedenti tipi di strada)
 - FERROVIA

- Elementi rete viaria**
- PASAGGIO A LIVELLO
 - SEMAFORO
 - SENSO UNICO
 - SOVRA-SOTTOPASSI
 - SENSO UNICO INVERTITO
 - SENSO UNICO DI PROGETTO
 - AREA DA PRECLUDERE AL TRANSITO VEICOLARE
 - INCROCI CON PLATEA RIALZATA
 - NUOVE ROTATORIE

N		Proposte		N° elaborato	
				P01	
Titolo Elaborato:					
INFRASTRUTTURE DELLA MOBILITA' VEICOLARE					
Proposte progettuali - Riorganizzazione meglio viarie					
2					
1					
C	773.003	MISSIONE			
PA	2018	2020/2021			Scala 1:2.500



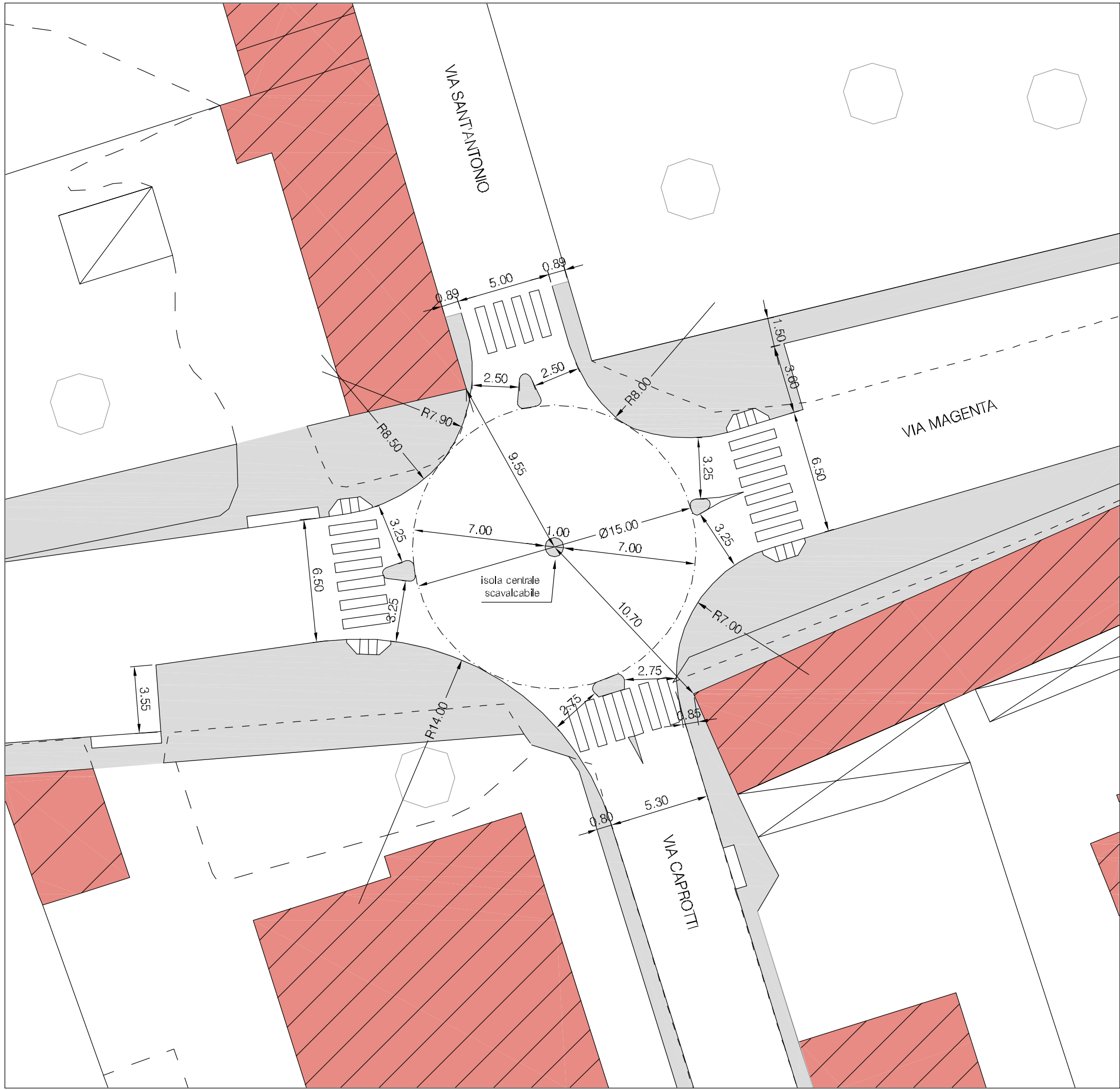
Città di Castano Primo
Piazza di Milano




N		Infrastrutturale	N° elaborato	P02
Titolo Elaborato:		INFRASTRUTTURE PER LA MOBILITA' SOSTENIBILE Proposta progettuale - platea C.so San Rocco		
g				
l				
c	FEB. 2013	EMISSIONE		
REV.	DATA	DESCRIZIONE	Scala	1:200



BE architetti
urbanistica architettura



 Infrastrutturale		N° elaborato P03	
Titolo Elaborato: INFRASTRUTTURE DELLA MOBILITA' VEICOLARE Proposta progettuale - rotonda via Magenta			
g			
1			
C	11.10.2013	EMMISSIONE	
REV.	DATA	DESCRIZIONE	Scala 1:200



BE architetti
urbanistica architettura



PIAZZA
G. ARDIGZONE

N
Infrastrutturale

Titolo Elaborato:

INFRASTRUTTURE PER LA MOBILITA' SOSTENIBILE
Proposta progettuale - platea via Acerbi

2		
1		
0	MAR. 2013	EMISIONE
REV.	Data	Descrizione

Scala 1:300

N° elaborato
P04



Città di Castano Primo
Provincia di Milano

BE architetti
urbanistica architettura