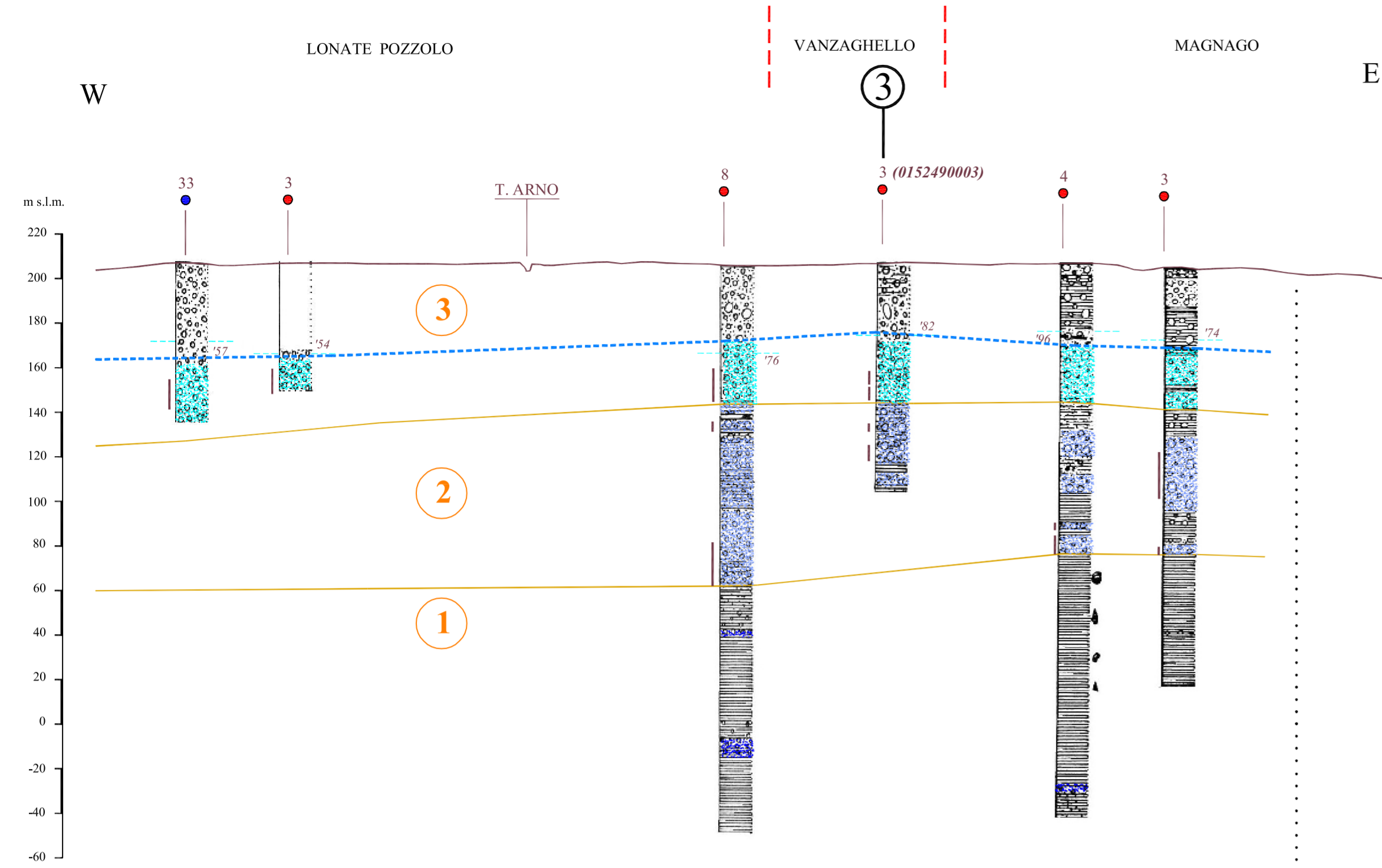
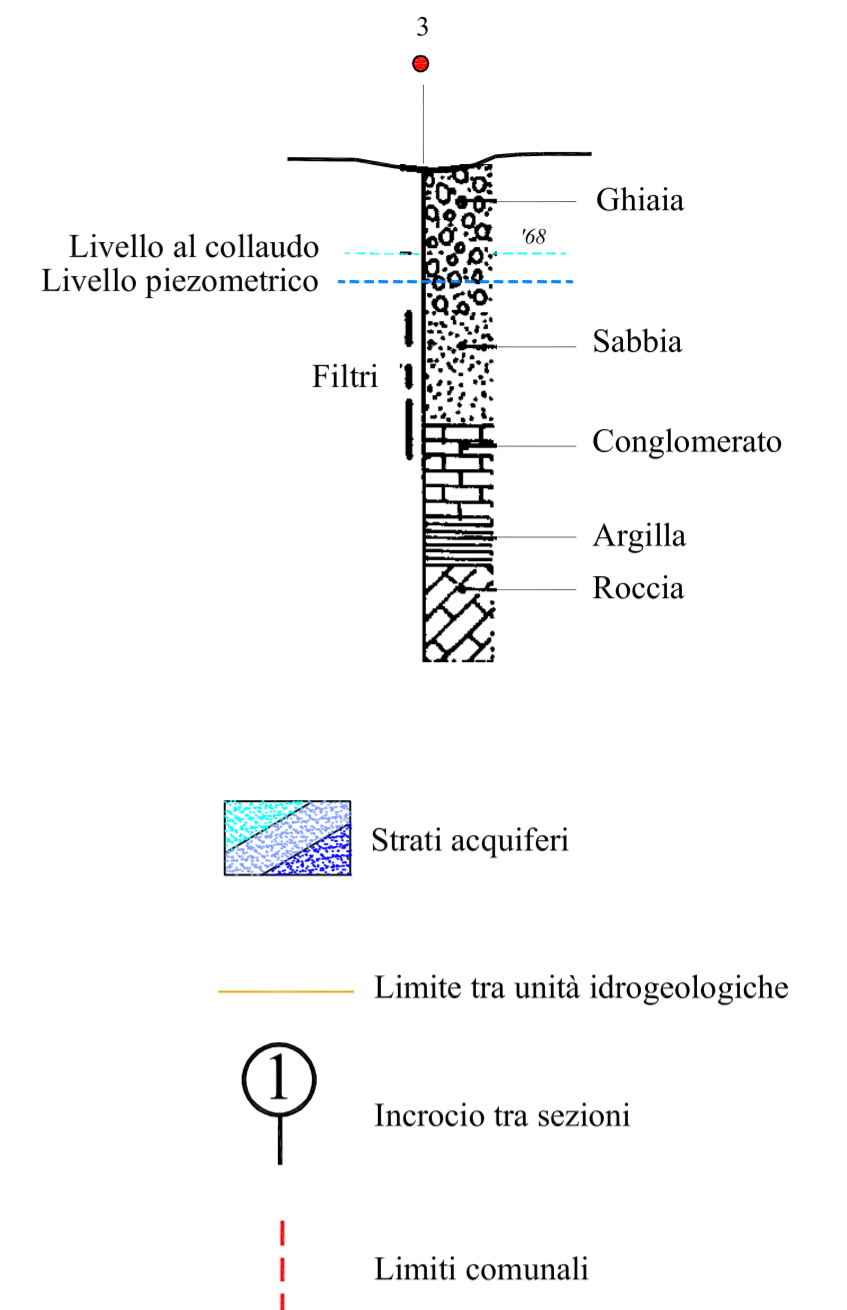
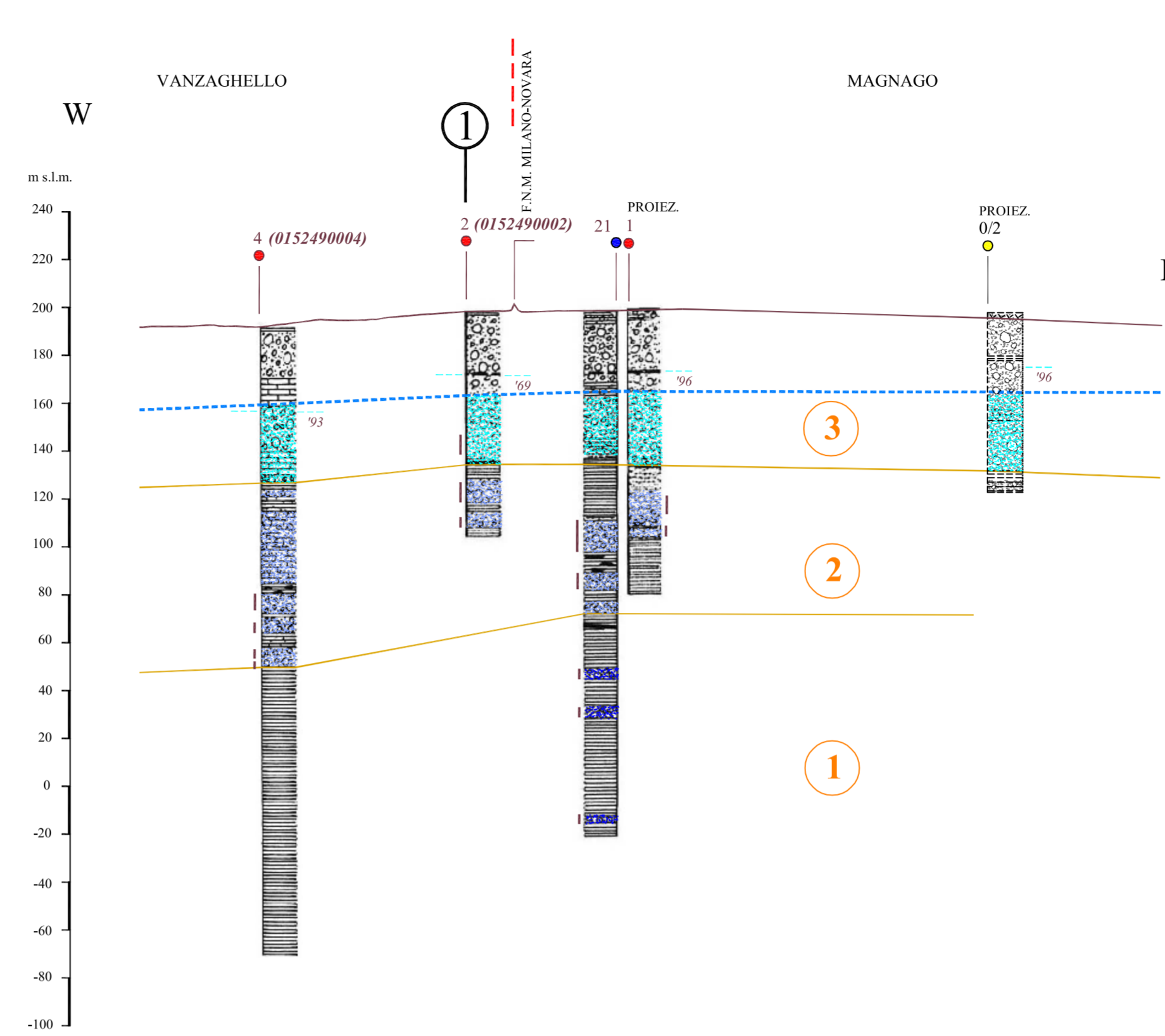


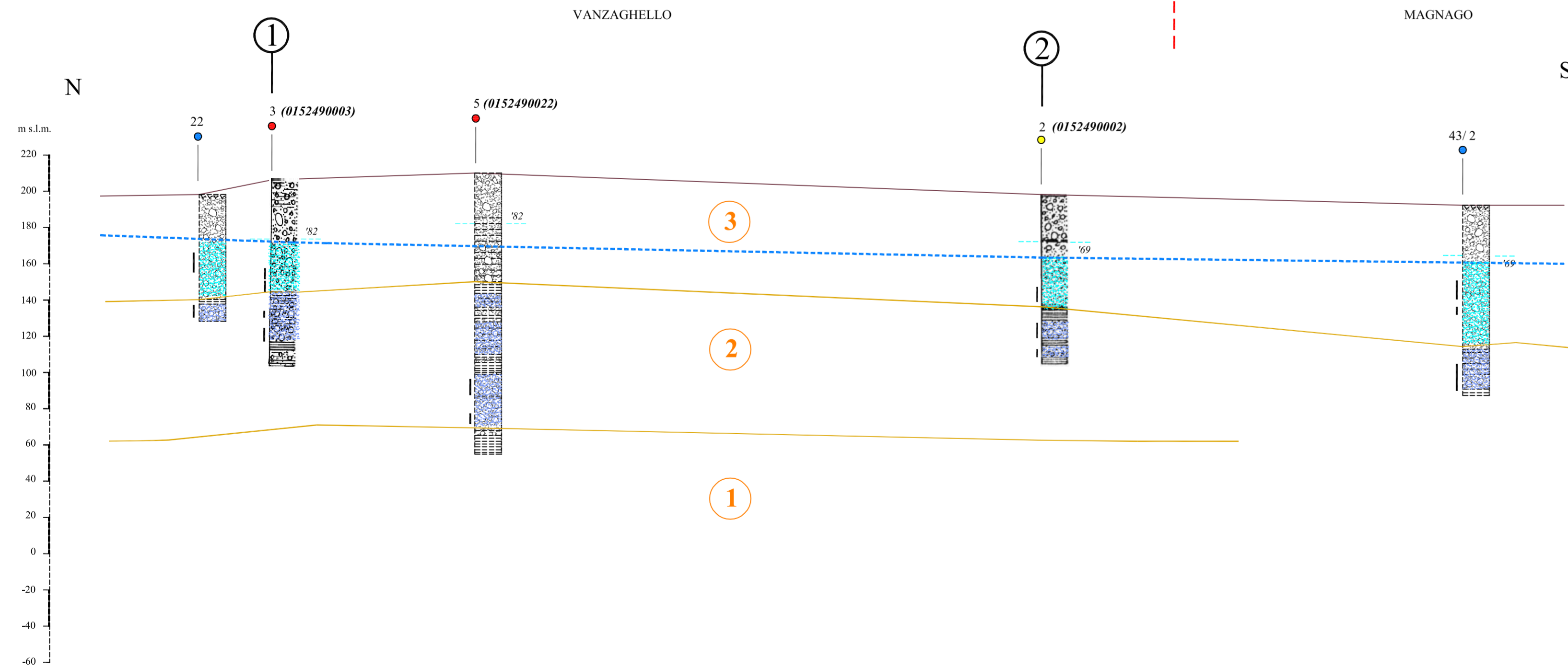
Sezione 1



Sezione 2



Sezione 3



CLASSIFICAZIONE DELLE UNITÀ IDROGEOLOGICHE

- 3** **UNITA' DELLE GHIAIE E SABBIE**  
Ghiaie sabbiose localmente cementate con sporadiche intercalazioni argillose limose.  
**Acquifero di tipo libero**  
*Ambiente deposizionale: continentale fluvio-glaciale/fluviale*
- 2** **UNITA' DELLE ALTERNANZE ARGILLOSO-GHIAIOSE**  
Ghiaie sabbiose e sabbie intercalate a limi argillosi ed argille; locale presenza di orizzonti torbosi e fossiliferi.  
**Acquifero di tipo confinato nei livelli permeabili**  
*Ambiente deposizionale: transizionale fluviale a bassa energia e lacustre*
- 1** **UNITA' DELLE ARGILLE PREVALENTI**  
Limi e argille prevalenti con rare intercalazioni abbiosse ghiaiose.  
**Rari acquiferi confinati nei livelli permeabili**  
*Ambiente deposizionale: marino*



**COMPONENTE GEOLOGICA, IDROGEOLOGICA E SISMICA DEL PIANO DI GOVERNO DEL TERRITORIO AI SENSI DELLA L. R. 12/2005 E SECONDO I CRITERI DELLA D.G.R. n. 8/1566/05**

**SEZIONI IDROGEOLOGICHE**



**STUDIO IDROGEOLOGICO**  
associato  
*Adriano Ghezzi fondatore - 1964*  
dott. geol. Efrem Ghezzi  
dott. geol. Pietro Breviglieri  
dott. ing. Giovanna Sguera

sede Viale F. Crispi 17 - 20121 Milano  
tel. 02/659.78.57 - fax 02/655.10.40  
e-mail: stid@fastwebnet.it  
www.studioidrogeotecnico.com

DATA	DENOMINAZIONE	SCALA	NOME FILE
dicembre 2006	TAV. 3	1:10.000	MI2673T3
AGGIORNAMENTI			