



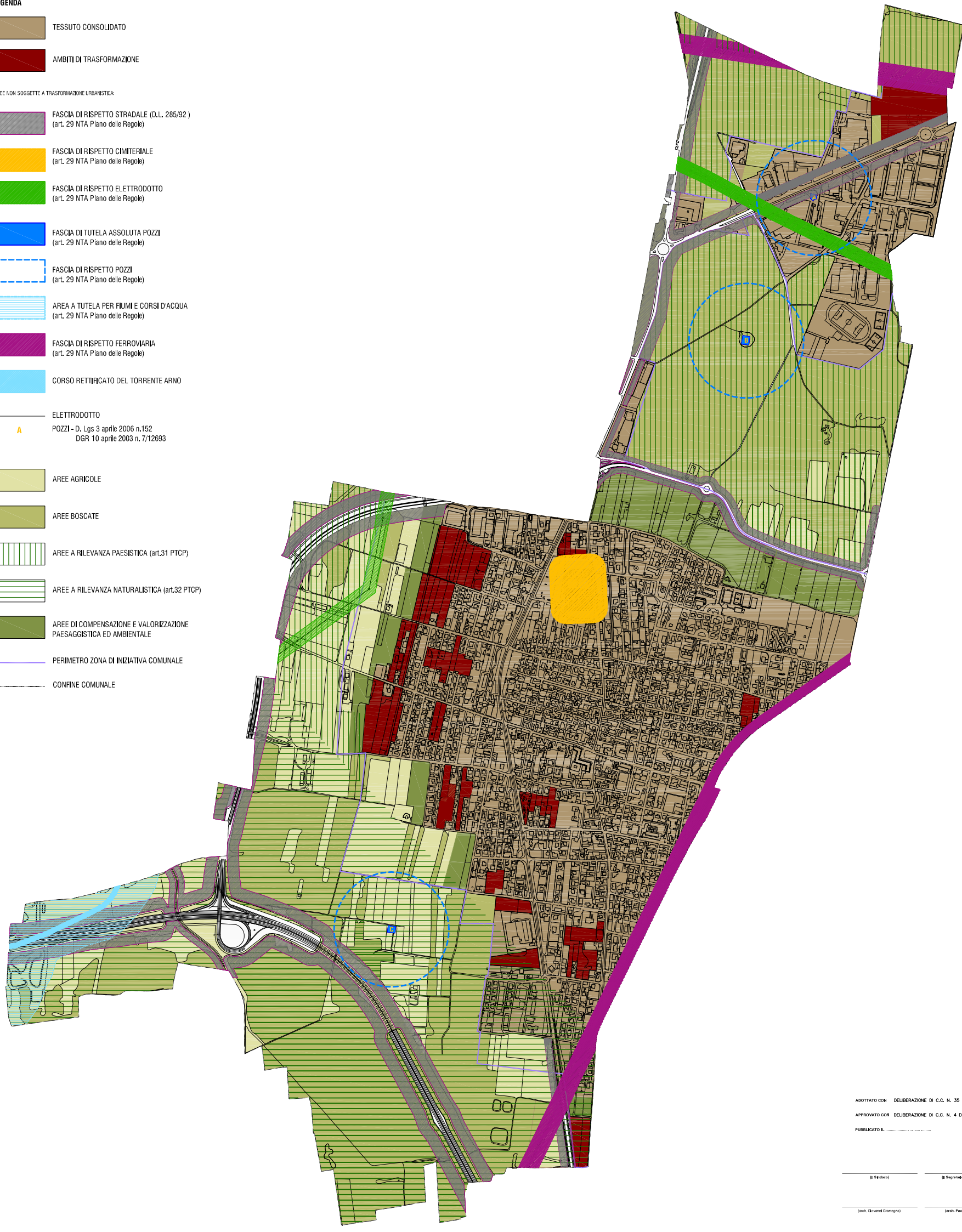


**LEGENDA**

-  TESSUTO CONSOLIDATO
-  AMBITI DI TRASFORMAZIONE
- AREE NON SOGGETTE A TRASFORMAZIONE URBANISTICA:
-  E<sub>1</sub> FASCIA DI RISPETTO STRADALE (D.L. 285/92)  
(art. 29 NTA Piano delle Regole)
-  E<sub>2</sub> FASCIA DI RISPETTO CIMITERIALE  
(art. 29 NTA Piano delle Regole)
-  E<sub>3</sub> FASCIA DI RISPETTO ELETTRODOTTO  
(art. 29 NTA Piano delle Regole)
-  E<sub>4</sub> FASCIA DI TUTELA ASSOLUTA POZZI  
(art. 29 NTA Piano delle Regole)
-  E<sub>5</sub> FASCIA DI RISPETTO POZZI  
(art. 29 NTA Piano delle Regole)
-  E<sub>6</sub> AREA A TUTELA PER FIUMI E CORSI D'ACQUA  
(art. 29 NTA Piano delle Regole)
-  E<sub>7</sub> FASCIA DI RISPETTO FERROVIARIA  
(art. 29 NTA Piano delle Regole)
-  CORSO RETTIFICATO DEL TORRENTE ARNO
-  ELETTRODOTTO
-  POZZI - D. Lgs 3 aprile 2006 n.152  
DGR 10 aprile 2003 n. 7/12693

-  AREE AGRICOLE
-  AREE BOSCADE
-  AREE A RILEVANZA PAESISTICA (art.31 PTCP)
-  AREE A RILEVANZA NATURALISTICA (art.32 PTCP)
-  AREE DI COMPENSAZIONE E VALORIZZAZIONE  
PAESAGGISTICA ED AMBIENTALE
-  PERIMETRO ZONA DI INIZIATIVA COMUNALE
-  CONFINE COMUNALE



Provincia di  
**MILANO**

Comune di  
 **VANZAGHELLO**  
Comune del  
Parco del Ticino

**PIANO DI  
GOVERNO DEL  
TERRITORIO  
Vanzaghello**

**DOCUMENTO DI  
PIANO**

ADOSSATO CON DELIBERAZIONE DI C.C. N. 35 DEL 28/07/2007  
APPROVATO CON DELIBERAZIONE DI C.C. N. 4 DEL 08/02/2008  
PUBBLICATO IL .....

**Classificazione  
Sintetica del  
Territorio**  
1:5000

(Il Sindaco) \_\_\_\_\_ (Il Segretario comunale) \_\_\_\_\_  
  
(arch. Giovanni Grassano) \_\_\_\_\_ (arch. Federico Almi) \_\_\_\_\_  
  
(arch. Alessio D'Allesandri) \_\_\_\_\_ (arch. Bruno Maffei) \_\_\_\_\_

GENNAIO 2008

 SOCIETA' COOPERATIVA  
SIRACUSI E LITINA, URBANISTICA,  
STUDIO ECONOMICO E SOCIALE  
Milano - Via Lombardi, 8  
tel. 02-450595 fax 02-457543  
Vercelli - Via Candi, 31  
tel. 0324-601155 fax 0324-601155