


**TAV. B - NUOVA CARTA DI FATTIBILITA'
DELLE AZIONI DI PIANO**

Tecnico Incaricato






Dot. GEOLOGO FULVIO BARALDI

 Dott. Geologo FULVIO BARALDI
Via Tito Speri, n° 27 - 46100 MANTOVA - Tel. 0376/327306 - Fax 0376/228351
Data: Ottobre 2009 | Scala: 1/10000 | File: | Agg: |


COPRAT Soc. Coop. Società Cooperativa di Progettazione
e Ricerca Architettonica e Territoriale
Via F. Corridoni 88 - 46100 Mantova - Tel. 0376 388412 Fax 0376 388394 e-mail info@coprat.it www.coprat.it

LEGENDA

CLASSI DI FATTIBILITA' GEOLOGICA

-  CLASSE 2
Fattibilità con modeste limitazioni
-  CLASSE 3
Fattibilità con consistenti limitazioni
-  CLASSE 4
Fattibilità con gravi limitazioni
-  Sottoclasse e relativa sigla
identificativa
-  Confine comunale

COMPONENTE SISMICA

-  **Z4a** Zona di fondovalle e di pianura con presenza di depositi
alluvionali e/o fluvio-glaciali granulari e/o coesivi
Amplificazioni litologiche:
Fa_{0,1-0,5} < soglia comunale
Fa_{0,5-1,5} < soglia comunale

