



Comune di Robecchetto con Induno

Provincia di Milano

Documento di Piano

PRGT

Carta del consumo di suolo Consumo delle aree agricole

Scala 1/7.500

Tav. DP 05

18 febbraio 2011

Adozione con delibera del C.C.
Approvazione con delibera del C.C.
Pubblicazione sul BURL

n° 37 del 23/09/2010
n° 7 del 28/02/2011
n°del.....

I Progettisti

Il Sindaco

Il Responsabile del Procedimento



Arch. Marco Engel

con




Plan. Fabrizio Calloni

COPRAT Soc. Coop. SOCIETÀ COOPERATIVA DI PROGETTAZIONE
E RICERCA ARCHITETTICA E TERRITORIALE

con

Arch. Giovanni Jacometti

Arch. Patrizia Penitenti

-  Zone E del PRG vigente con cambio di destinazione d'uso
-  Perimetro comunale
-  Perimetro IC proposto

Area	St
1	52.654,00
2	1.355,02
3	20.648,06
4	3.967,74
5	2.811,91
6	91.003,21
7	40.149,80
8	11.326,40
9	1.438,29
10	1.349,14
11	2.839,41
12	1.801,91
13	1.004,65
14	13.199,00
Totale	245.548,54

