



Comune di Robecchetto con Induno
 Provincia di Milano

Documento di Piano

PGT

Vincoli da infrastrutture e attività

Modificata a seguito dell'accoglimento delle osservazioni

scala 1/10.000

Tav. DA05

18 febbraio 2011

Adozione con delibera del C.C.
 Pubblicazione
 Approvazione con delibera C.C.
 Pubblicazione sul BURL

n° 37 del 23/09/2010
 il
 n° 7 del 28/02/2011
 n° del

I Progettisti

Il Sindaco

Il Responsabile del Procedimento

Marco Engel
 Arch. Marco Engel
 architetto
 2371
 COOPERATIVA DI ARCHITETTI
 DEL PROVINCIALE DI MILANO
 GIURISCAZIONE
 107


















Giovanni Jacometti
 Arch. Giovanni Jacometti
 COOPERATIVA DI ARCHITETTI
 DEL PROVINCIALE DI MILANO
 GIURISCAZIONE
 107

con Pian. Fabrizio Calloni

con Arch. Giovanni Jacometti

con Arch. Patrizia Penitenti

COPRAT Soc. Coop. SOCIETA' COOPERATIVA DI PROGETTAZIONE
 E RICERCA ARCHITETTICA E TERRITORIALE
 Via F. Crivello 16 - 40133 Modena - Tel. 0575 26442 - Fax 0575 26894 - e-mail info@coprat.it - www.coprat.it

-  Fascia di rispetto stradale
-  Fasce di rispetto pozzi esistenti 10 m
-  Fasce di rispetto pozzi esistenti
-  Fascia di rispetto cimiteriale
-  Fascia di rispetto del depuratore
- Tracciati della distribuzione di energia**
-  Tensione di linea 132 Kv
-  Tensione di linea 220 Kv
-  Tensione di linea 380 Kv
-  Fascia di rispetto elettrodotti
-  Tracciati metanodotti
-  Fascia di rispetto metanodotto
-  Tracciati oleodotti
-  Fascia di rispetto oleodotti
- Componente geologica**
-  Fattibilità geologica - Classe 4
-  Ferrovia
-  Perimetro IC
-  Confine del Comune di Robecchetto

Fonti: GEOportale Regione Lombardia, società Terna, società Snam