



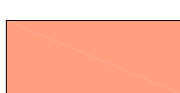



**LEGENDA**

Fasce fluviali contenute nei Piani Stralcio di Bacino approvati ai sensi della legge 183/89 (Fiume Olona)

- limite tra la fascia A e la fascia B coincidente con il limite di progetto tra la fascia B e la fascia C
- - - - - limite esterno della fascia C

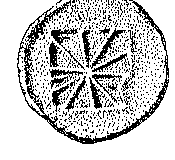
Areie omogenee dal punto di vista della pericolosità/vulnerabilità

-  - V1 Areie ad elevata vulnerabilità dell'acquifero sfruttato ad uso idropotabile e/o del primo acquifero. Acquiferi locali
-  - V2 Areie allagate in occasione di eventi meteorici eccezionali o allagabili con minore frequenza (indistintamente con tempi di ritorno superiori a 100 anni) e/o con modesti valori di velocità ed altezza d'acqua, tali da non pregiudicare l'incolumità delle persone, la funzionalità di edifici e infrastrutture e lo svolgimento di attività economiche. Areie di pertinenza idraulica del fiume Olona (morfologicamente appartenenti alla valle del F. Olona) risultate non allagabili nella valutazione del rischio realizzata con il metodo approfondito in adempimento dello strumento urbanistico in attuazione del P.A.L.
-  - V3 Areie individuate come allagabili sulla scorta degli studi idraulici per la valutazione del rischio realizzati con il metodo approfondito in adempimento dello strumento urbanistico in attuazione del P.A.L. Ambito potenzialmente allagabile con franti idraulici inferiori al metro o morfologicamente separato dal corso attuale dell'Olona, e comunque situato a più di venti metri dalla linea P.A.B. di Progetto.
-  - V4 Areie individuate come allagabili sulla scorta degli studi idraulici per la valutazione del rischio realizzati con il metodo approfondito in adempimento dello strumento urbanistico in attuazione del P.A.L. Ambito potenzialmente allagabile con franti idraulici uguali o superiori al metro, e morfologicamente collegato al corso attuale dell'Olona o prossimo ad esso, oppure, mancando tali condizioni, si trova comunque a meno di venti metri dalla linea P.A.B. di Progetto.
-  - V5 Areie individuate come allagabili sulla scorta degli studi idraulici per la valutazione del rischio realizzati con il metodo approfondito in adempimento dello strumento urbanistico in attuazione del P.A.L. Territori di fascia A.
-  - V6 Areie estensive attive o dismesse non ancora recuperate. Ambienti estivali Alep3 CRR1 e Alep3 C2 NR2

**Comune di Parabiago**  
Provincia di Milano

Studio geologico idrogeologico e sismico di P.G.T.  
ai sensi della D.G.R. 9/2616 del 30/11/2011

Comune di Parabiago (MI)		Scala	1:5.000
Disposizione dell'opera		Data	luglio 2012
Studio geologico idrogeologico e sismico di P.G.T. ai sensi della D.G.R. 9/2616 del 30/11/2011		1° Approvazione	
Carta di sintesi		Valore	TAVOLA 9.0
Progettista	Coll. studio	Coll. cartella	Coll.
C. F.			

 **Dott. Geol. Claudio Franzosi**  
Via Vittorio Veneto, 3 - 20127 Settimo Milanese (MI)  
tel. 02/23514389 - 02/23511959  
fax 02/23511581 - e-mail: claudiofranzosi@tin.it

