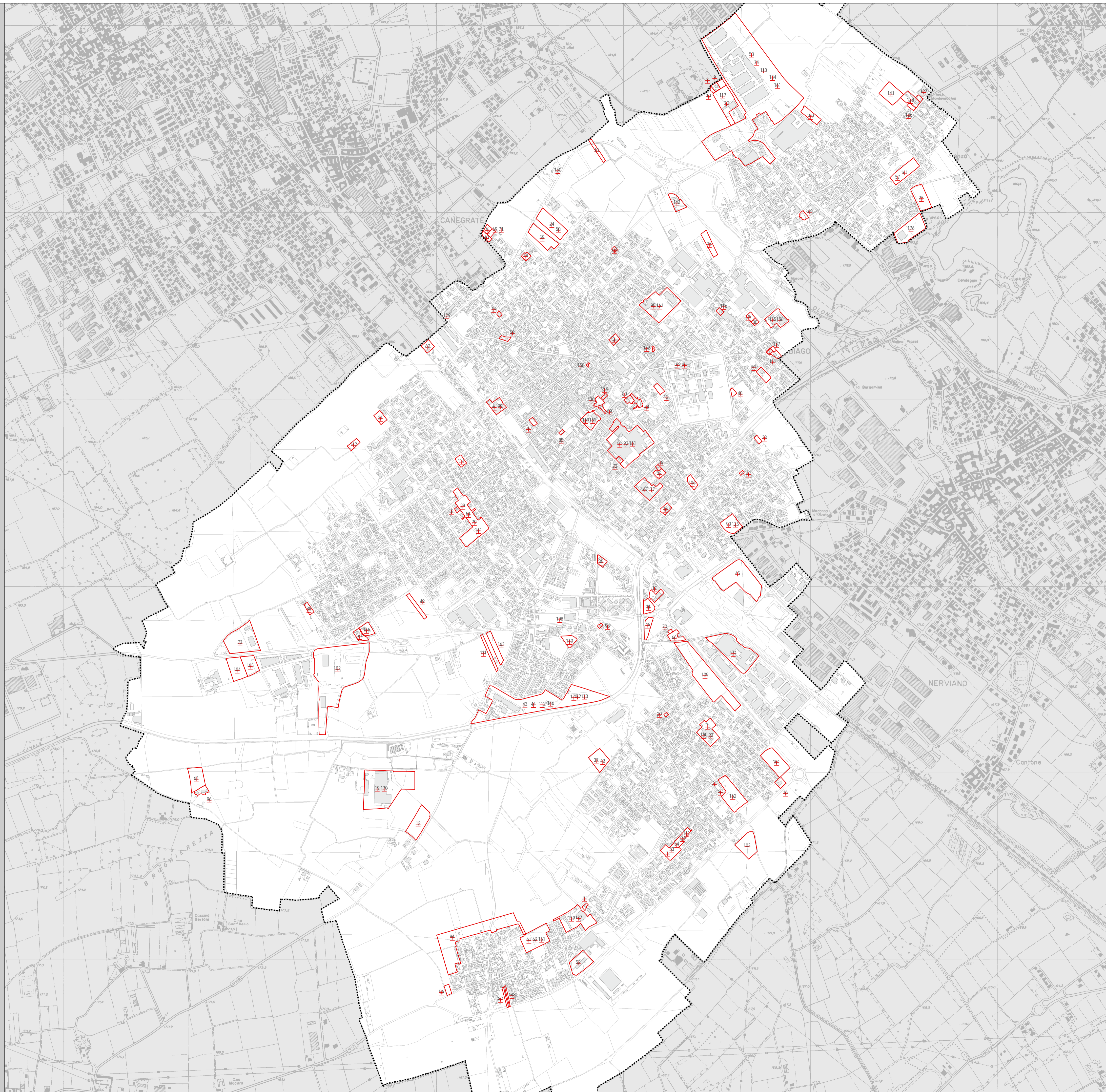




INDIVIDUAZIONE OSSERVAZIONI



 Individuazione osservazione
 Numero dell'osservazione

N.B.: I numeri non riportati nella tavola sono relativi ad osservazioni riguardanti le normative di piano. (Vedi elaborato PGT05)

Delibera di adozione del Consiglio Comunale
n° 38 del 31.07.2012

Delibera di approvazione del Consiglio Comunale
n° del

Pubblicazione BURL
n° del

Il Sindaco:
Dott. Franco Borghi
L'Assessore all'Urbanistica:
Arch. Raffaele Cucchi
Il dirigente dell'ufficio tecnico:
Arch. Lanfranco Mina

I progettisti:
Arch. Massimo Giuliani
Arch. Luigi Moriggi
Inr. Emilio Cremona
P.n.r. nir g 2000. srl
Montar a Ambiente

Unità Operativa di Piano:
Arch. Giuliano Pedrani (Settore Urbanistica - Edilizia privata)
Arch. Vito Marchetti (Settore Lavori Pubblici)
Geom. Adriano Loda (S.U.A.P.)

Consulente legale:
Avv. Pietro Ferraris
Collaboratori:
Dott. Urb. Stefano Barenghi
Arch. Marco Maffezzoli
Urb. Giulia Musso

PGT Città di **PARABIAGO**
provincia di Milano
art. 7 L.R. 12/2005
piano di governo del territorio



Piano di Governo del Territorio

Individuazione cartografica delle
osservazioni

PGT04

Data / DICEMBRE 2012

Scala 1:10.000