







USO PRIVATO DEI SUOLI (SUPERFICI FONDIARIE)

-  a destinazione residenziale
-  a destinazione produttiva secondaria
-  a destinazione terziaria

USO PUBBLICO DEI SUOLI (AREE PER SERVIZI)

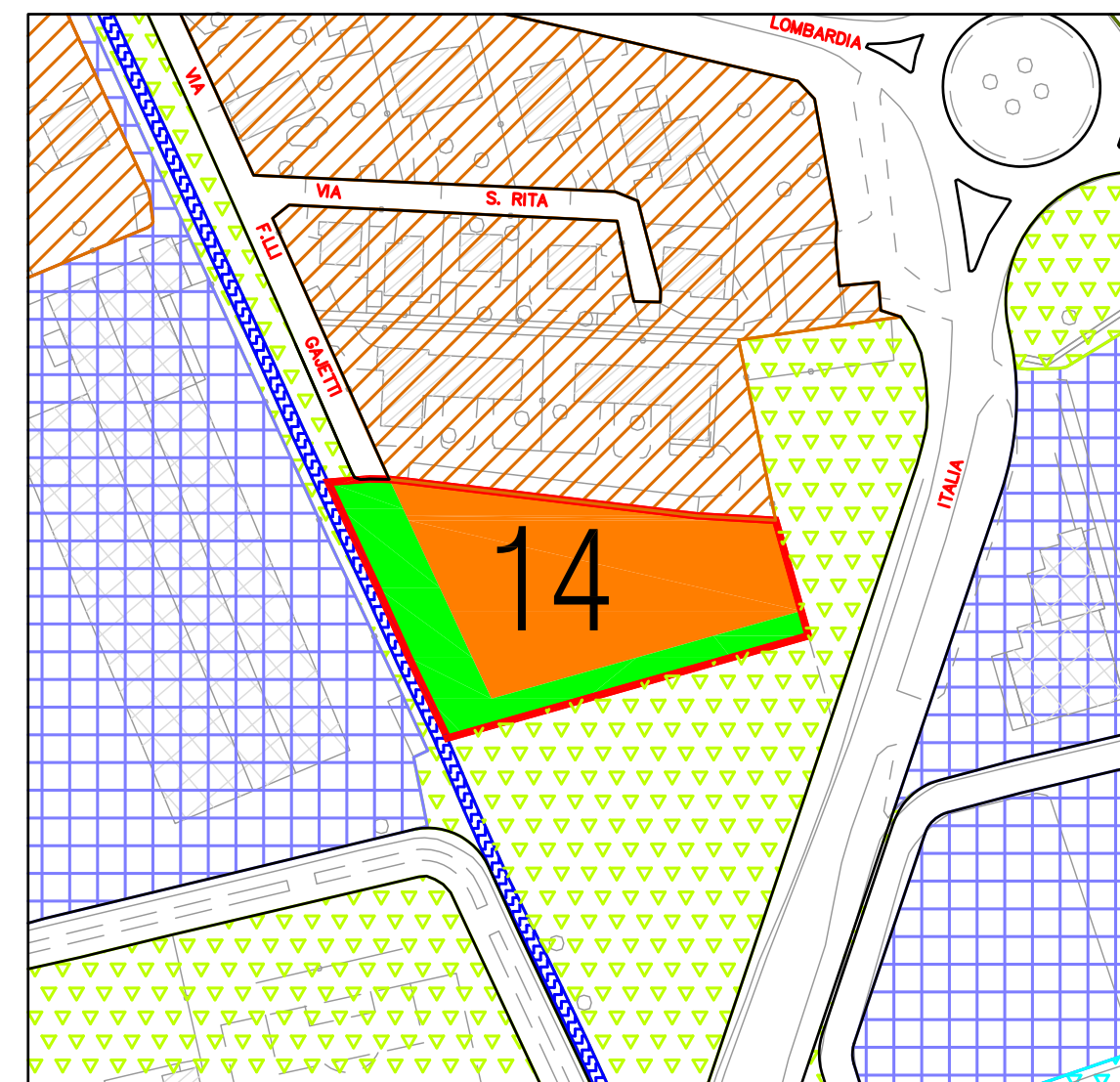
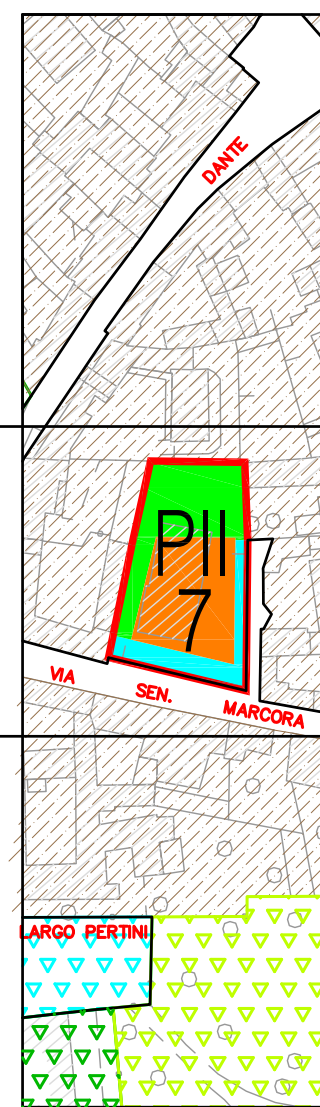
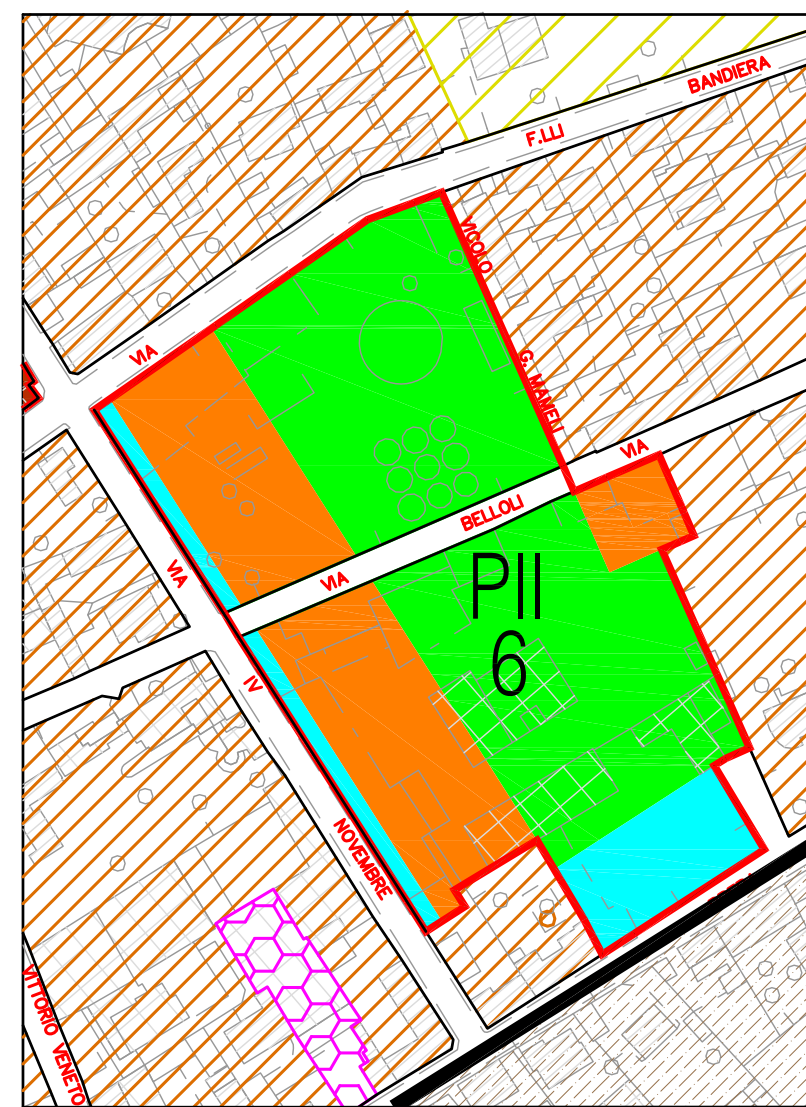
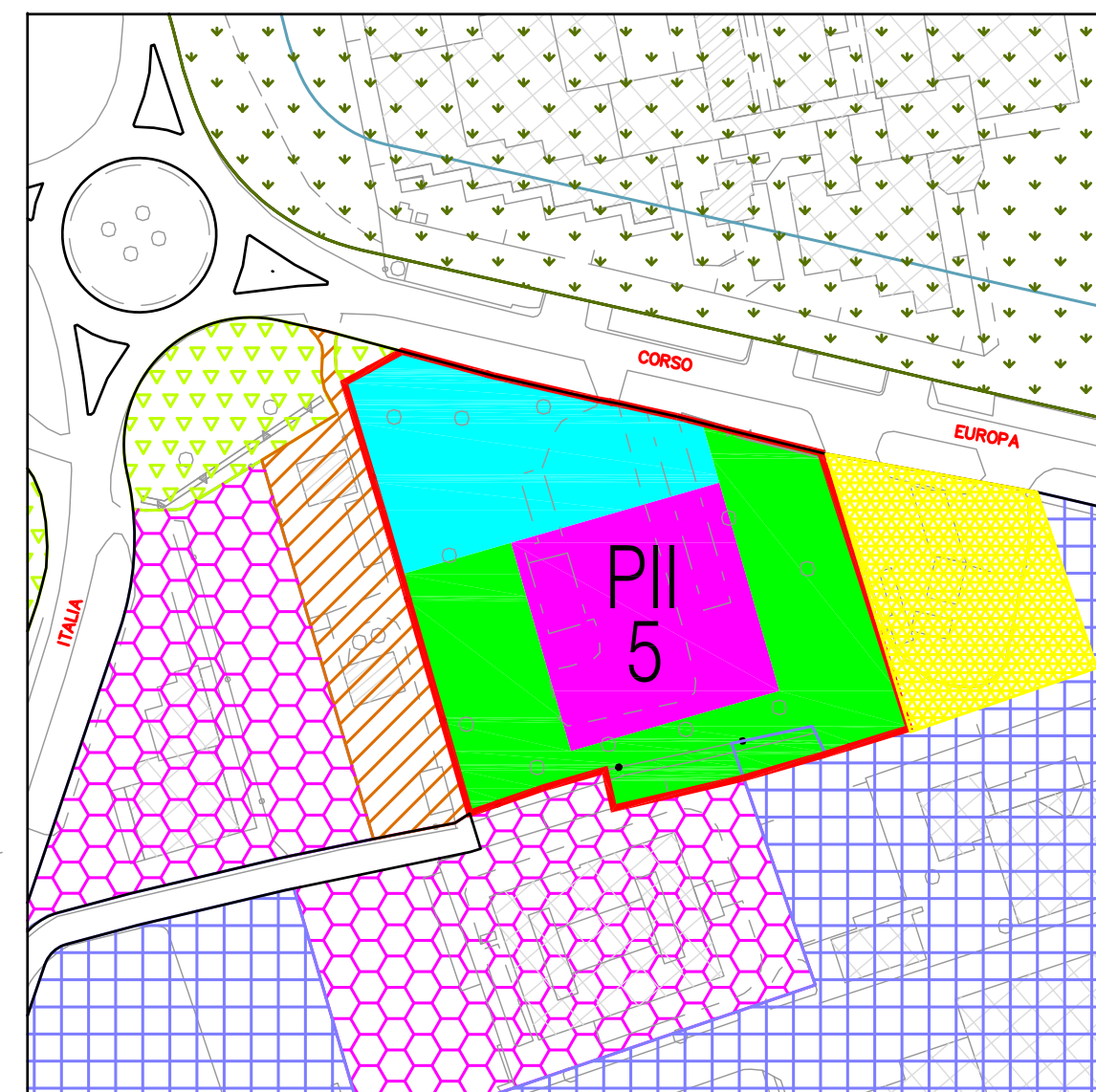
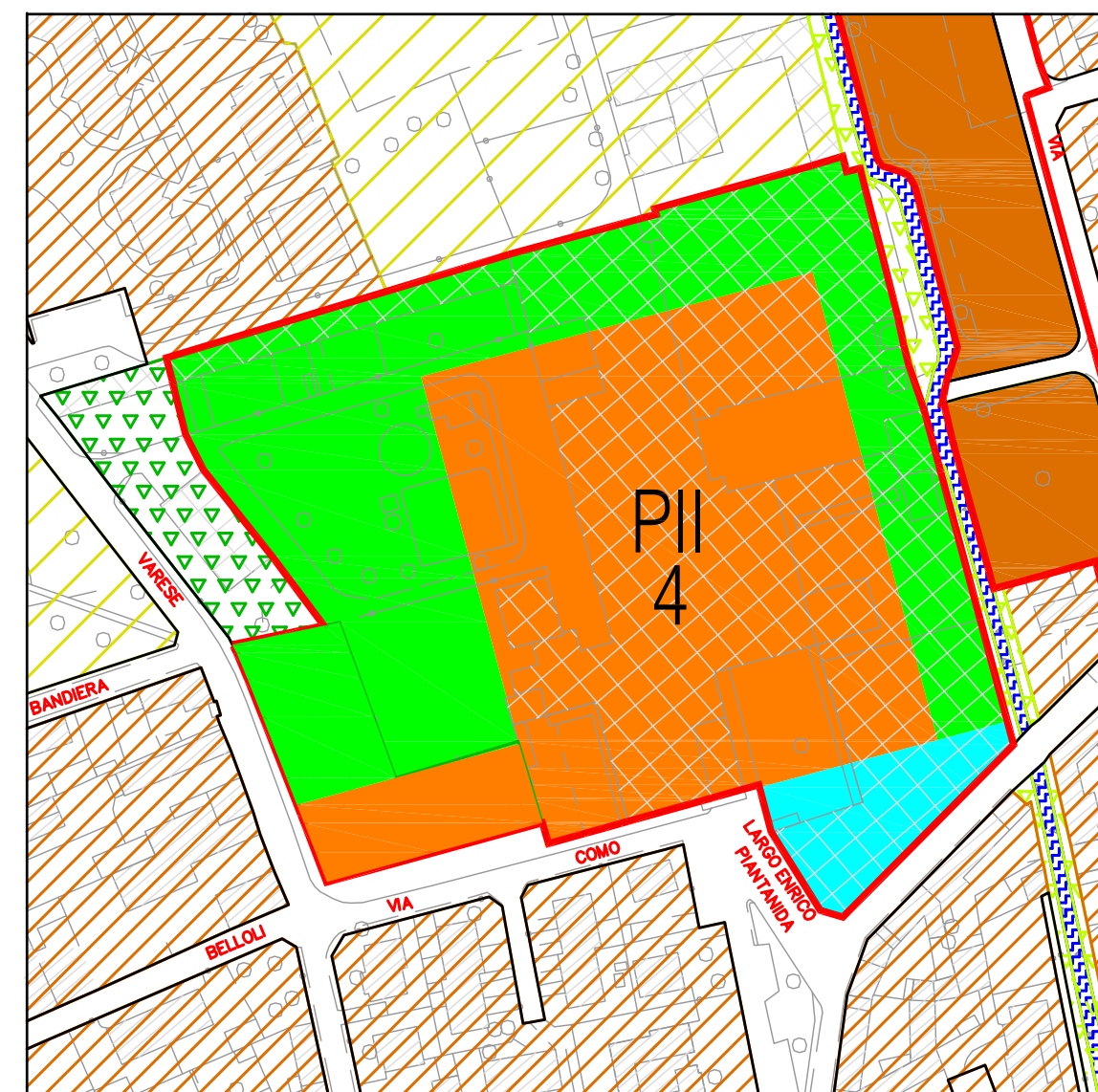
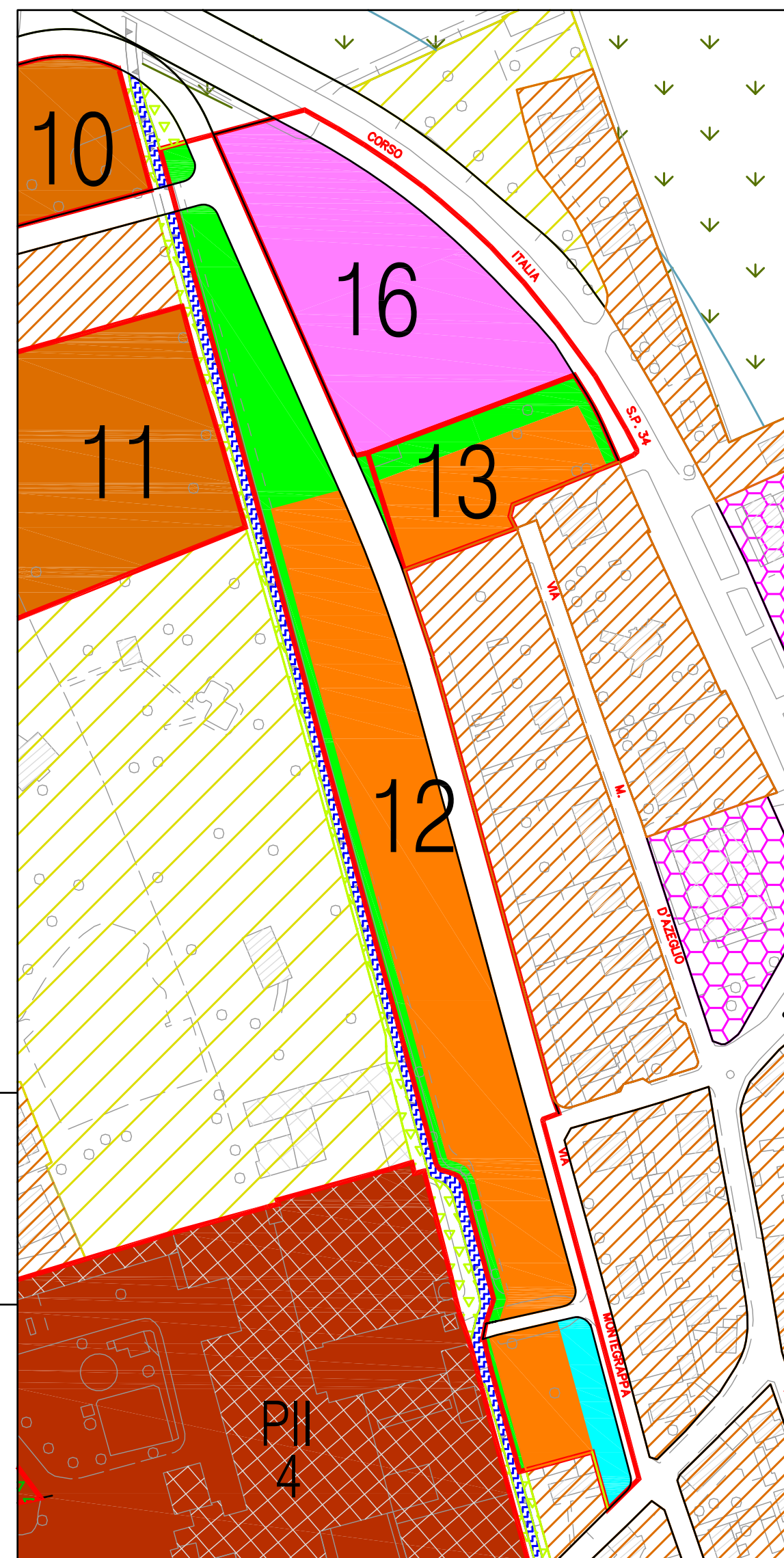
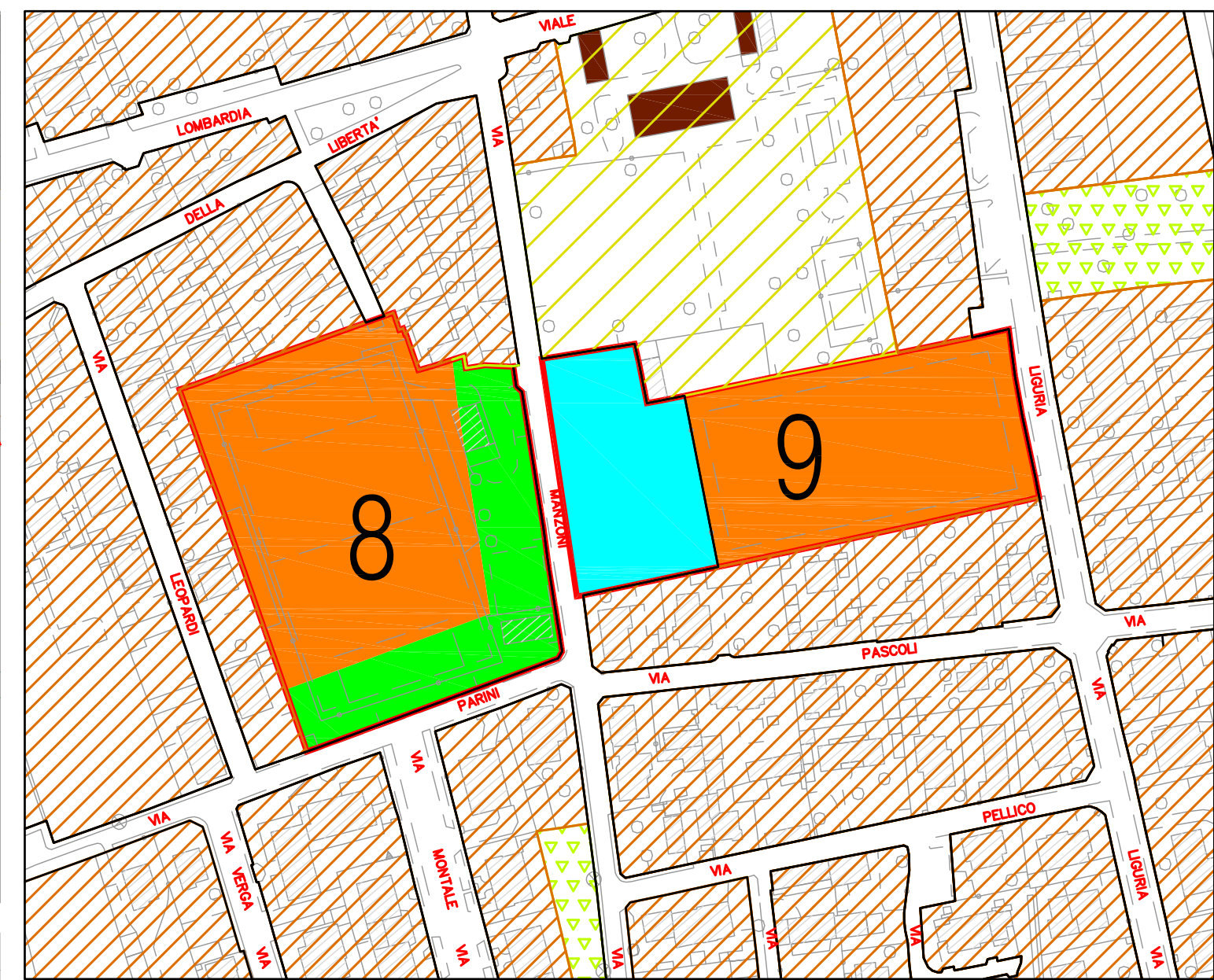
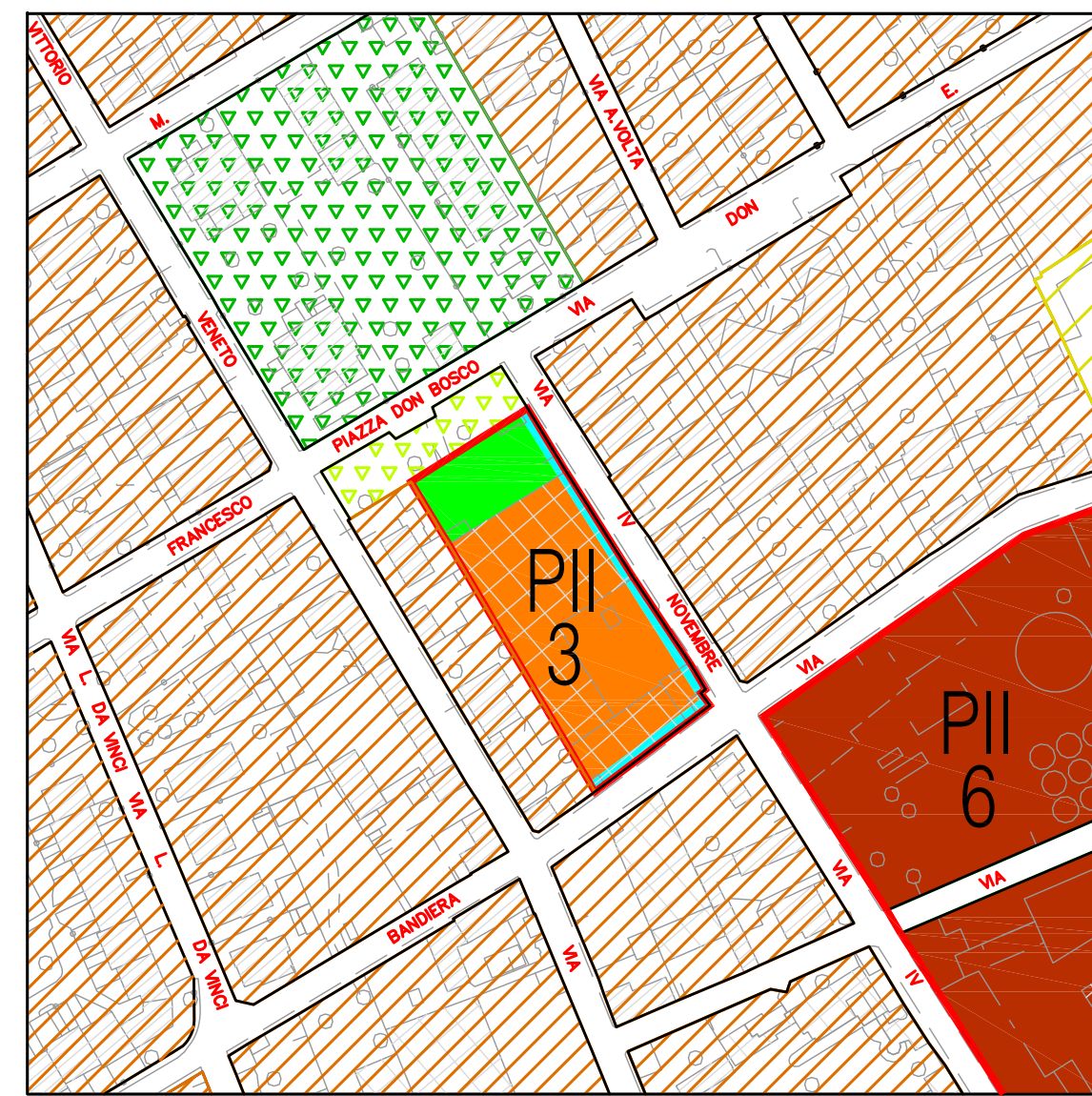
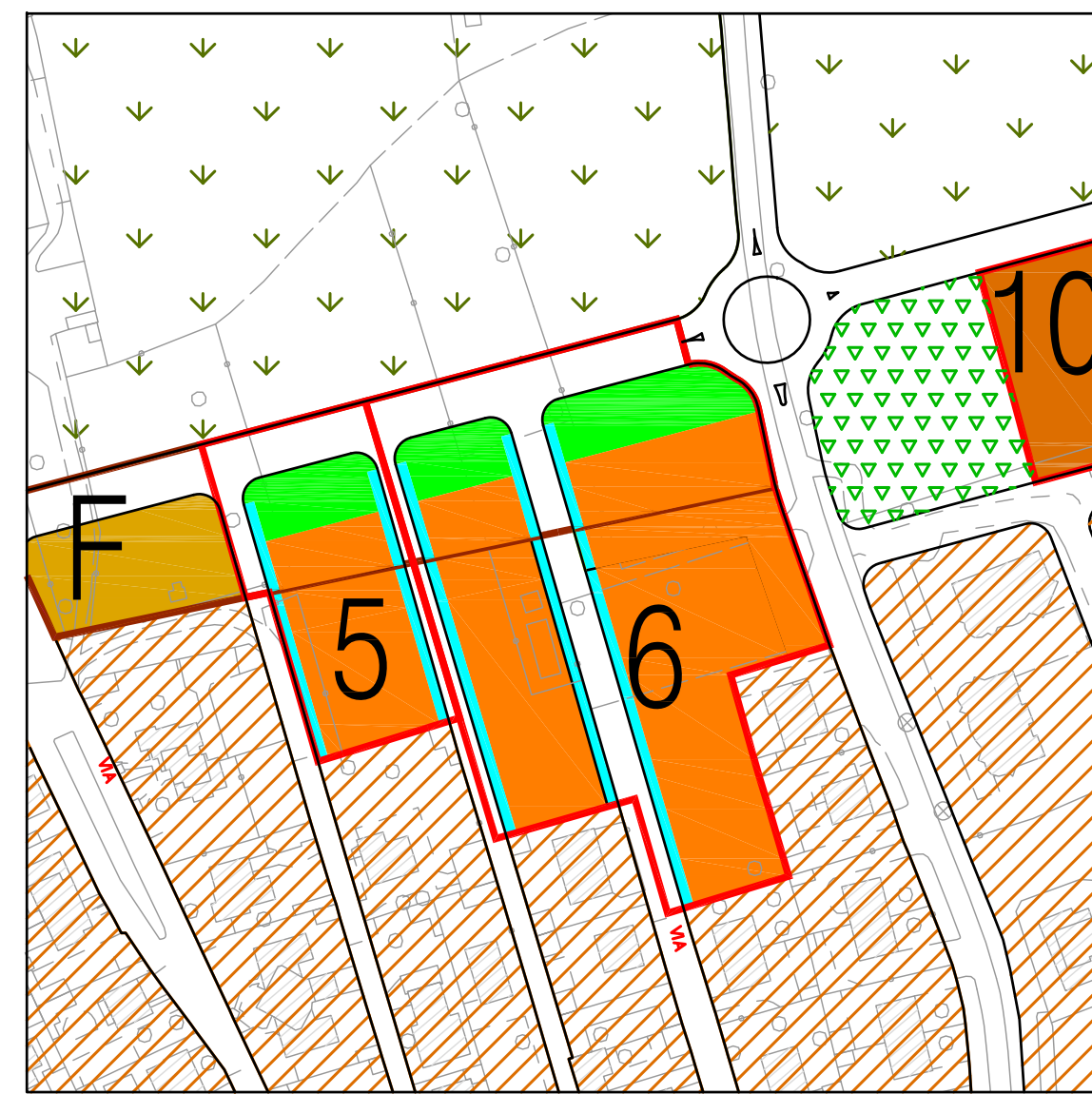
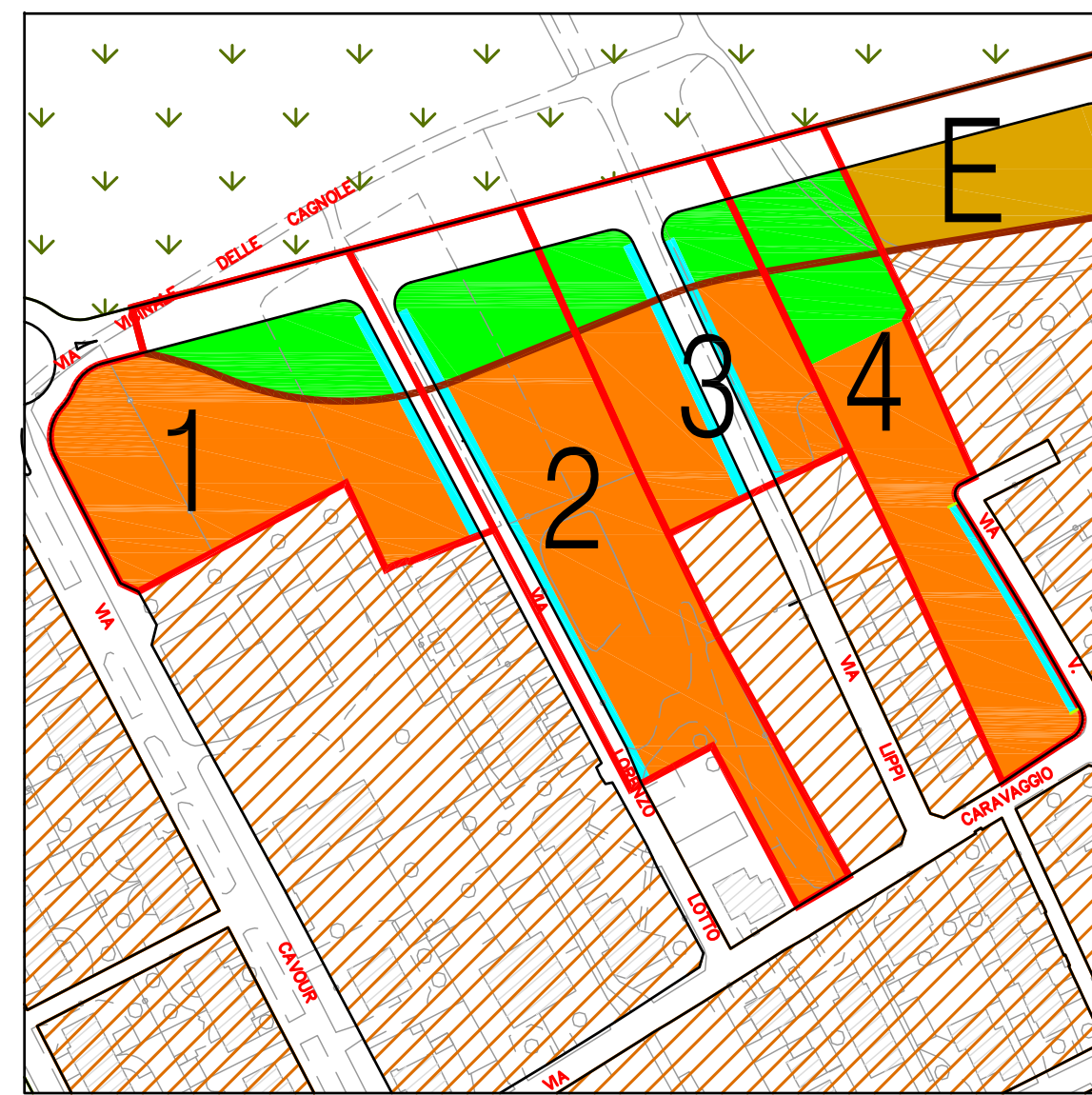
-  per attrezzature di interesse comune
-  per verde attrezzato
-  per parcheggi

DATI DIMENSIONALI

n.	St	It/Ut*	VR	SlpP	SlpT	Sf	aree pubbliche
1°	4.866	0,8	3.893	-	-	4.566	300
2°	6.024	0,8	4.819	-	-	5.174	850
3°	3.263	0,8	2.610	-	-	2.913	350
4°	4.105	0,8	3.284	-	-	3.125	980
5°	1.928	0,8	1.542	-	-	1.528	400
6°	8.322	0,8	6.658	-	-	6.412	1.910
7	3.833	0,8	3.066	-	-	2.633	1.200
8	12.421	0,8	9.937	-	-	8.621	3.800
9	9.877	0,8	7.902	-	-	6.377	3.500
12	23.014	0,8	18.411	-	-	11.922	11.092
13	3.834	0,8	3.067	-	-	2.634	1.200
14	5.767	0,8	4.614	-	-	3.967	1.800
Pll 2	6.218	0,8	4.974	-	-	4.418	1.800
Pll 3	3.873	0,8	3.098	-	-	2.773	1.100
Pll 4	32.434	0,8	25.947	-	-	16.434	16.000
Pll 5	13.363	0,7*	-	-	8.937	3.768	9.595
Pll 6	18.728	1,0	18.728	-	-	6.228	12.500
Pll 7	1.772	1,0	1.772	-	-	772	1.000

° = escluse le porzioni comprese negli ambiti di trasformazione D e E
 It = indice edificabilità territoriale = mc/mq
 Ut* = indice di utilizzazione territoriale = mq/mq*

n.b.: i P.A. n. 10, 11, 15, 16, 17 e Pll 1 sono disciplinati dal Documento di Piano (vedi tav. DdP 16)



COMUNE DI INVERUNO
 Regione Lombardia - Provincia di Milano

Il progettista: dott. arch. Paolo Ferrante
 Il sindaco: Maria Grazia Crotti
 Il responsabile del procedimento: geom. Tiziano Leoni
 Il responsabile edilizia privata: geom. Pietro Tiberti

Prima adozione
 Delibera C.C. 2 aprile 2012, n. 1
 Verifica di compatibilità al P.T.C.P.
 Delibera G.P. 31 luglio 2012, n. 288
 Approvazione definitiva
 Delibera C.C. 10 ottobre 2012, n. 28
 Pubblicazione B.U.R.L.
 n. serie e.l. del

Piani Attuativi
 del tessuto urbano
 consolidato

1:2000

PIANO
 DI GOVERNO
 DEL TERRITORIO

Piano delle Regole

10