













SENSIBILITA' DEL PAESAGGIO

-  zone paesaggistiche sensibili
-  coni visuali significativi
-  corridoi ecologici del P.T.C.P.
-  corridoio ecologico primario della Rete Ecologica Regionale

ELEMENTI DEL PAESAGGIO

-  ambiti coltivati
-  aree boscate
-  filari e siepi boscate
-  alberi monumentali
-  secondario del Villorosi

COMPONENTI STORICHE

-  prima levata I.G.M. - 1883
-  edifici di interesse storico
-  viabilità storica

COMPONENTI DI NEGATIVITA'

-  aree degradate
-  elettrodotti
-  barriere paesaggistiche

- 1 - Cascina Garagiola
- 2 - Cappella di San Rocco
- 3 - Casa Baffa Coizet
- 4 - Villa Verganti
- 5 - Chiesa di San Martino
- 6 - Casa Tanzi Mira (Municipio)
- 7 - Casa Muggiani
- 8 - Lazzaretto
- 9 - Cascina San Martino
- 10 - Campanile



COMUNE DI INVERUNO
 Regione Lombardia - Provincia di Milano

il progettista: dott. arch. Paolo Ferrante
 il sindaco: Maria Grazia Crotti
 il responsabile del procedimento: geom. Tiziano Leoni
 il responsabile edilizia privata: geom. Pietro Tiberti

Prima adozione
 Delibera C.C. 2 aprile 2012, n. 1
 Verifica di compatibilità al P.T.C.P.
 Delibera G.P. 31 luglio 2012, n. 288
 Approvazione definitiva
 Delibera C.C. 10 ottobre 2012, n. 28
 Pubblicazione B.U.R.L.
 n. serie e.i. del

Carta del paesaggio
 1:10000

**PIANO
 DI GOVERNO
 DEL TERRITORIO**

Documento di Piano

6