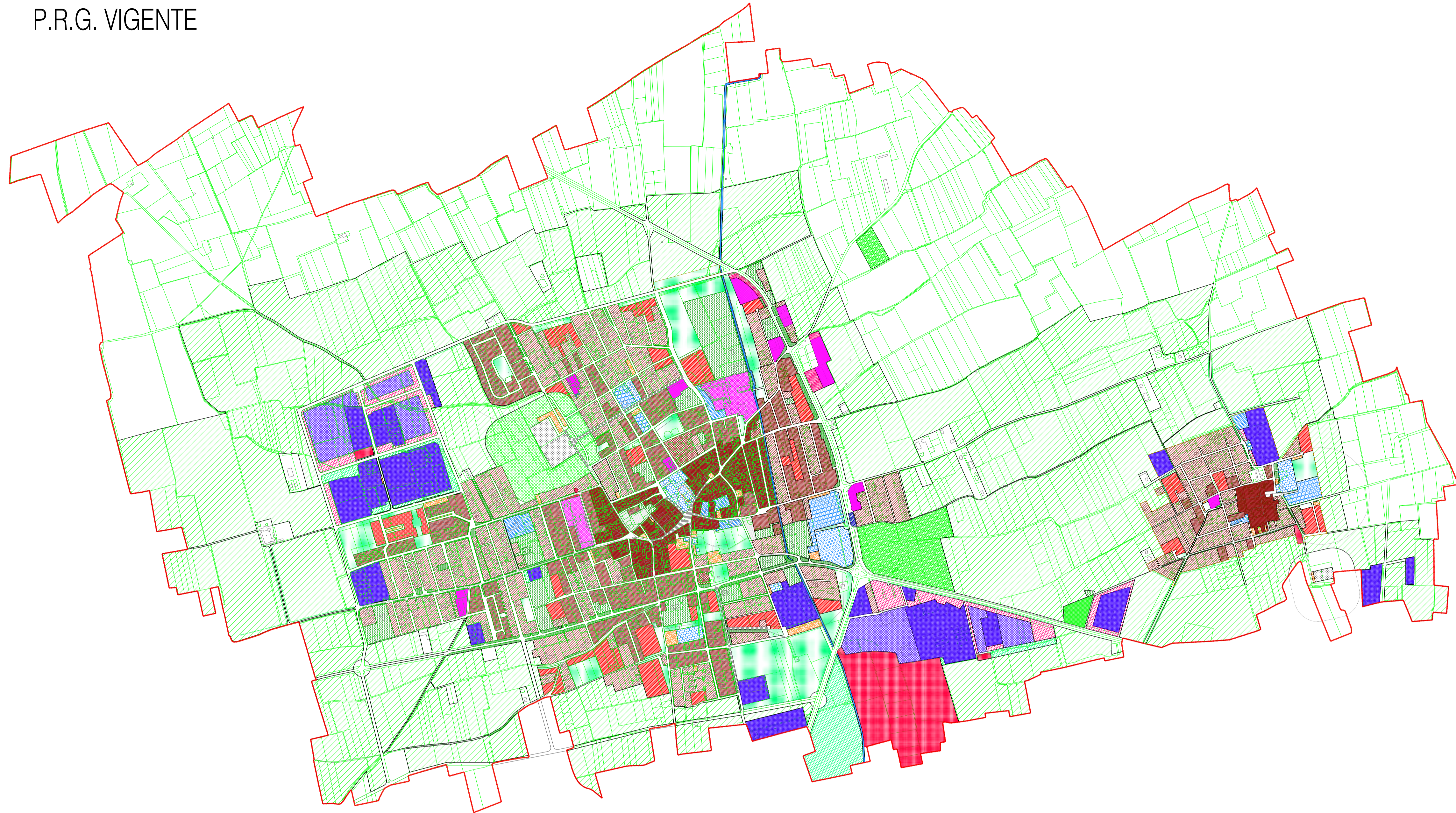
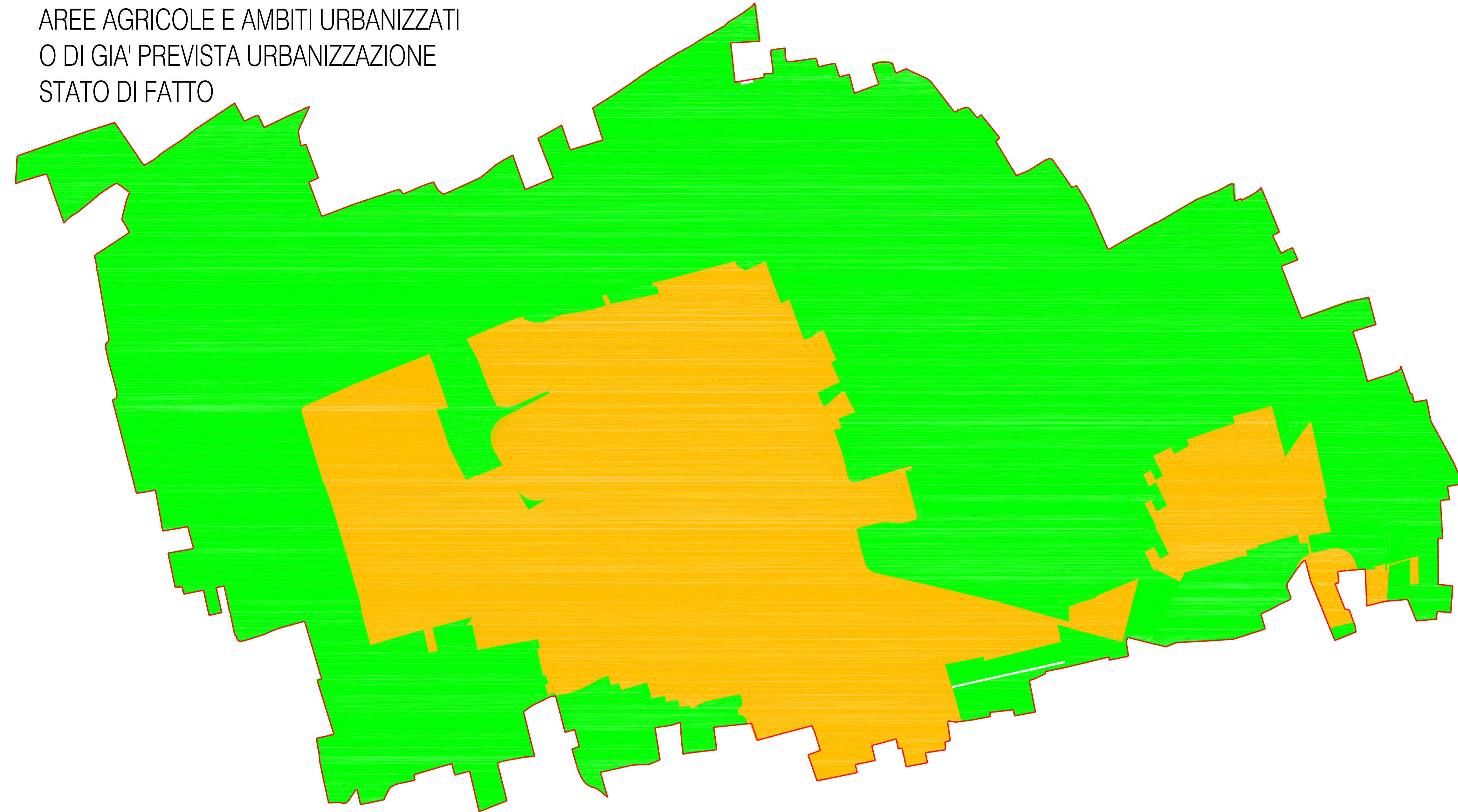


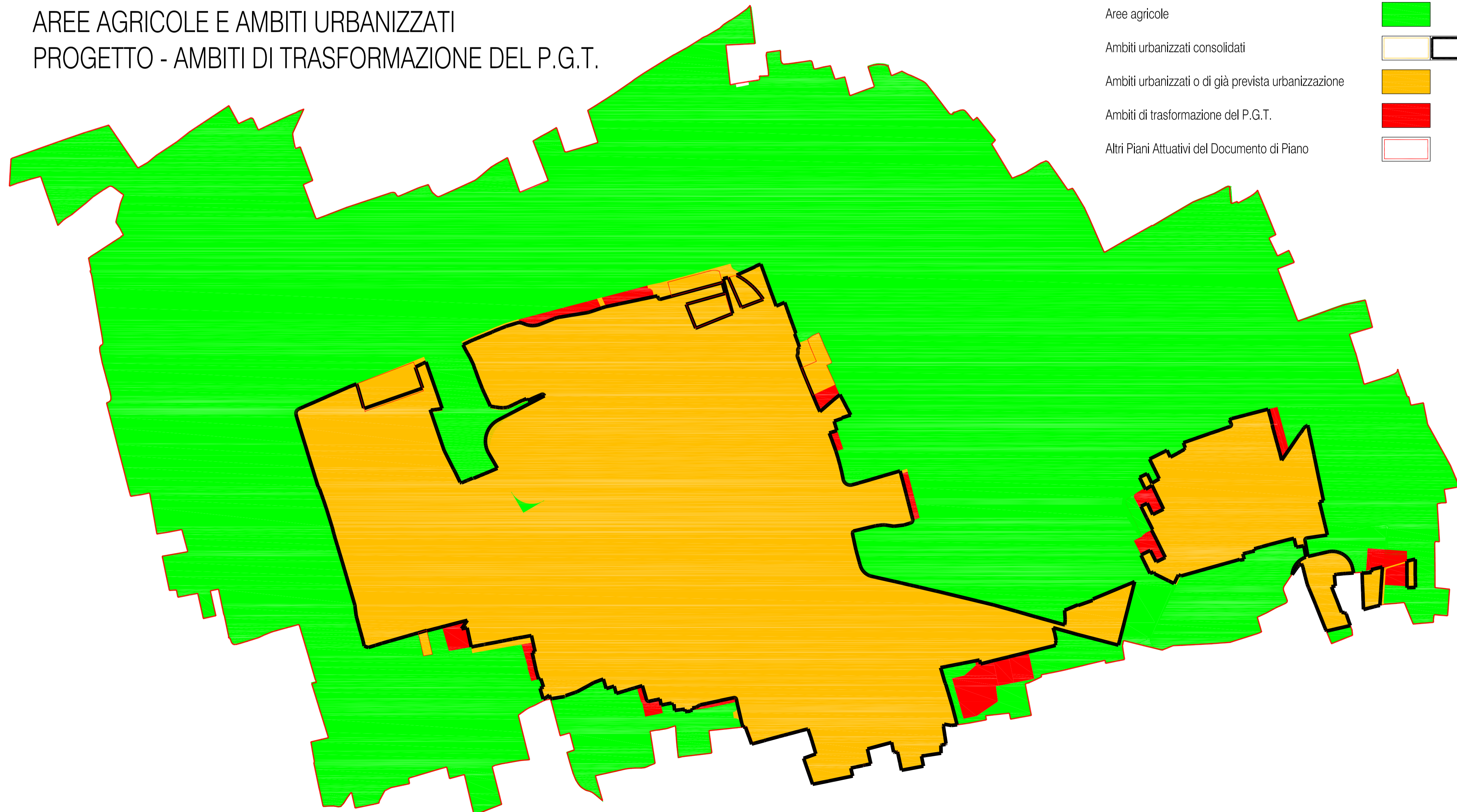
P.R.G. VIGENTE



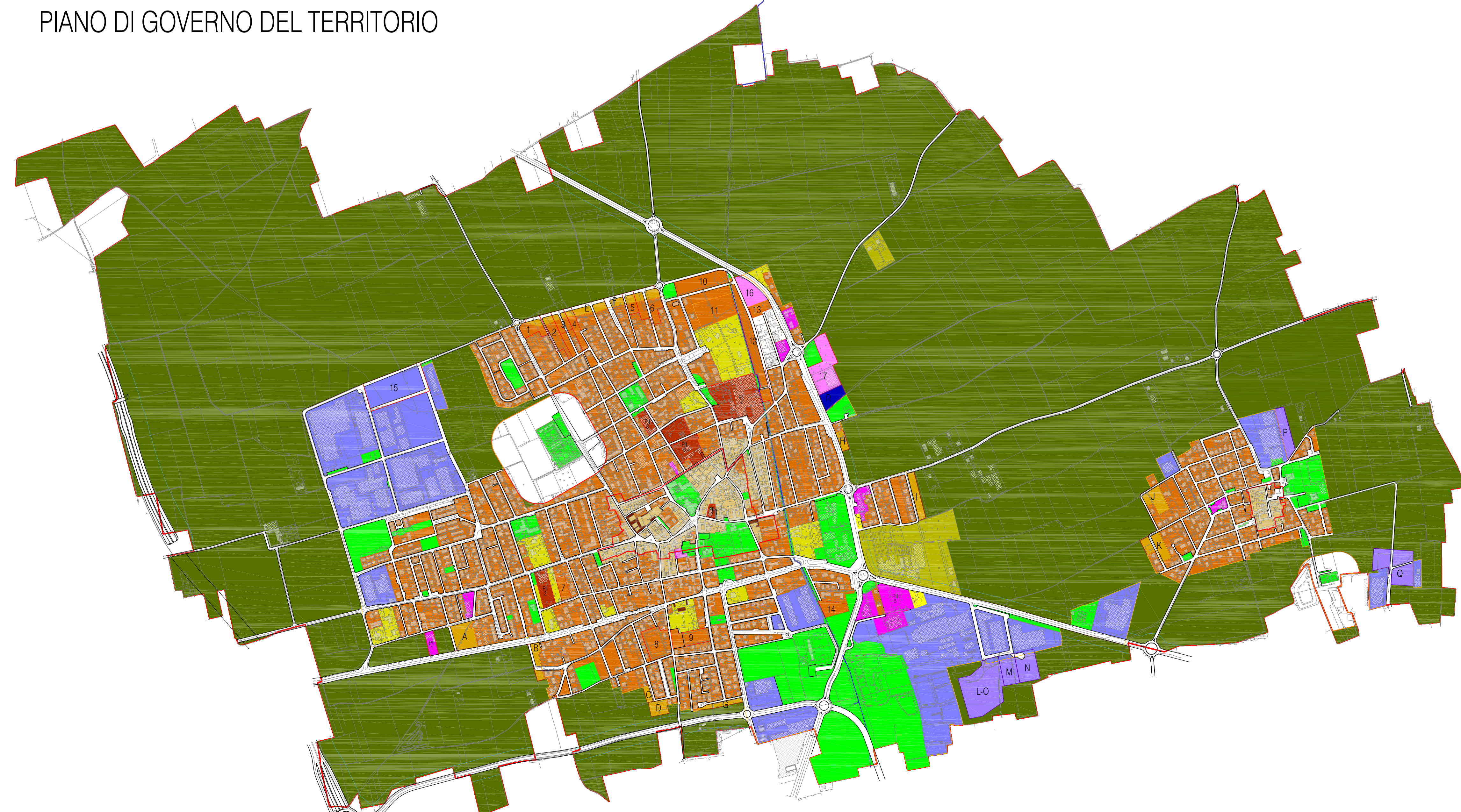
AREE AGRICOLE E AMBITI URBANIZZATI  
O DI GIÀ PREVISTA URBANIZZAZIONE  
STATO DI FATTO



AREE AGRICOLE E AMBITI URBANIZZATI  
PROGETTO - AMBITI DI TRASFORMAZIONE DEL P.G.T.



PIANO DI GOVERNO DEL TERRITORIO



DETERMINAZIONE DELL'INDICE DI CONSUMO DI SUOLO

SUOLO URBANIZZATO	
Inveruno	mq. 3.599.779
Furato	mq. 397.593
Furato (sparsi)	mq. 18.365
<b>Totale</b>	<b>mq. 4.015.737</b>

TERRITORIO COMUNALE	
Totale	mq. 12.156.242

% urbanizzato 33,03% (classe C)

INCREMENTO AMMESSO (3%) mq. 120.472

AMBITI DI TRASFORMAZIONE DEL DOCUMENTO DI PIANO A DESTINAZIONE PREVALENTEMENTE RESIDENZIALE

n.	St	It (mq/mq)	Volume	Sf	aree pubbl.
A	10.360	0,8	8.288	6.560	3.800
B	5.696	0,8	4.558	3.198	2.500
C	1.941	0,8	1.553	1.441	500
D	4.638	0,8	3.710	3.138	1.500
E	13.180	0,8	10.544	3.630	9.550
F	10.277	0,8	8.222	3.577	6.700
G	3.403	0,8	2.722	2.403	1.000
H	2.716	0,8	2.173	1.916	800
I	5.985	0,8	4.788	4.185	1.800
J	8.558	0,8	6.846	5.658	2.900
K	8.340	0,8	6.672	5.540	2.800
<b>Tot.</b>	<b>75.096</b>	<b>0,8</b>	<b>60.077</b>	<b>41.246</b>	<b>33.850</b>

AMBITO DI TRASFORMAZIONE DEL DOCUMENTO DI PIANO A DESTINAZIONE PREVALENTEMENTE INDUSTRIALE

n.	St	Ut (mq/mq)	Slp	Sf	aree pubbl.
L-O	31.027	-*	24.264*	21.479	9.548
M	7.124	-*	6.957*	5.807	1.317
N	9.483	-*	9.161*	7.328	2.155
P	8.215	-*	4.402	3.902	4.313
Q	19.715	-*	15.016	12.715	7.000
<b>Tot.</b>	<b>75.564</b>	<b>-*</b>	<b>59.800</b>	<b>51.231</b>	<b>24.333</b>

\* = mq. Slp, comprese le porzioni nel tessuto consolidato  
 -\* = Slp assegnato dal P.G.T. adottato con Ut = 1,0

AMBITI DI TRASFORMAZIONE DEL DOCUMENTO DI PIANO A DESTINAZIONE PREVALENTEMENTE TERZIARIA

n.	St	Ut (mq/mq)	Slp	Sf	aree pubbl.
R	6.153	0,4	2.461	2.953	3.200

TOTALE AREE DI TRASFORMAZIONE = mq. 156.813,  
 di cui mq. 61.383 per aree pubbliche (netto = mq. 95.430)

INCREMENTO DI PROGETTO = mq. 95.430 < 120.472



COMUNE DI INVERUNO  
 Regione Lombardia - Provincia di Milano

Il progettista: dott. arch. Paolo Ferrante  
 Il sindaco: Maria Grazia Crati  
 Il responsabile del procedimento: geom. Tiziana Lenzi  
 Il responsabile edile privato: geom. Pietro Tiberti

Prima adozione  
 Delibera C.C. n. ...  
 Verifica di compatibilità al P.T.C.P.  
 Delibera G.P. 31 luglio 2012, n. 286  
 Approvazione definitiva  
 Delibera C.C. 10 ottobre 2012, n. 28  
 Pubblicazione B.U.R.L.  
 n. ... serie n. 06

Indice del consumo di suolo

1:10000

PIANO DI GOVERNO DEL TERRITORIO

