

USO PRIVATO DEI SUOLI (SUPERFICI FONDIARIE)

- a destinazione residenziale
- a destinazione produttiva secondaria
- a destinazione terziaria

USO PUBBLICO DEI SUOLI (AREE PER SERVIZI)

- per attrezzature di interesse comune
- per verde attrezzato
- per parcheggi
- per mitigazione ambientale

DATI DIMENSIONALI DEGLI AMBITI DI TRASFORMAZIONE

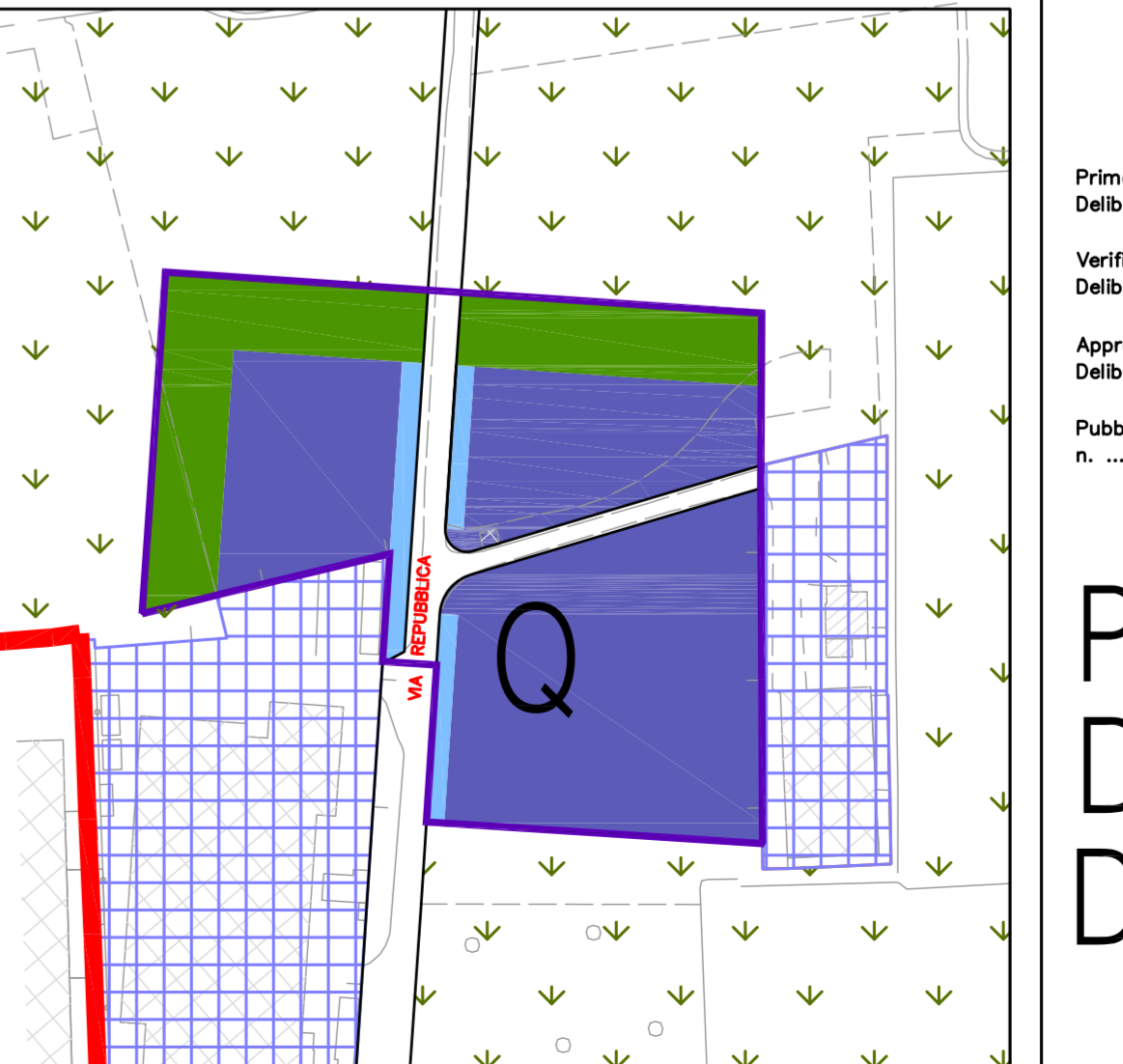
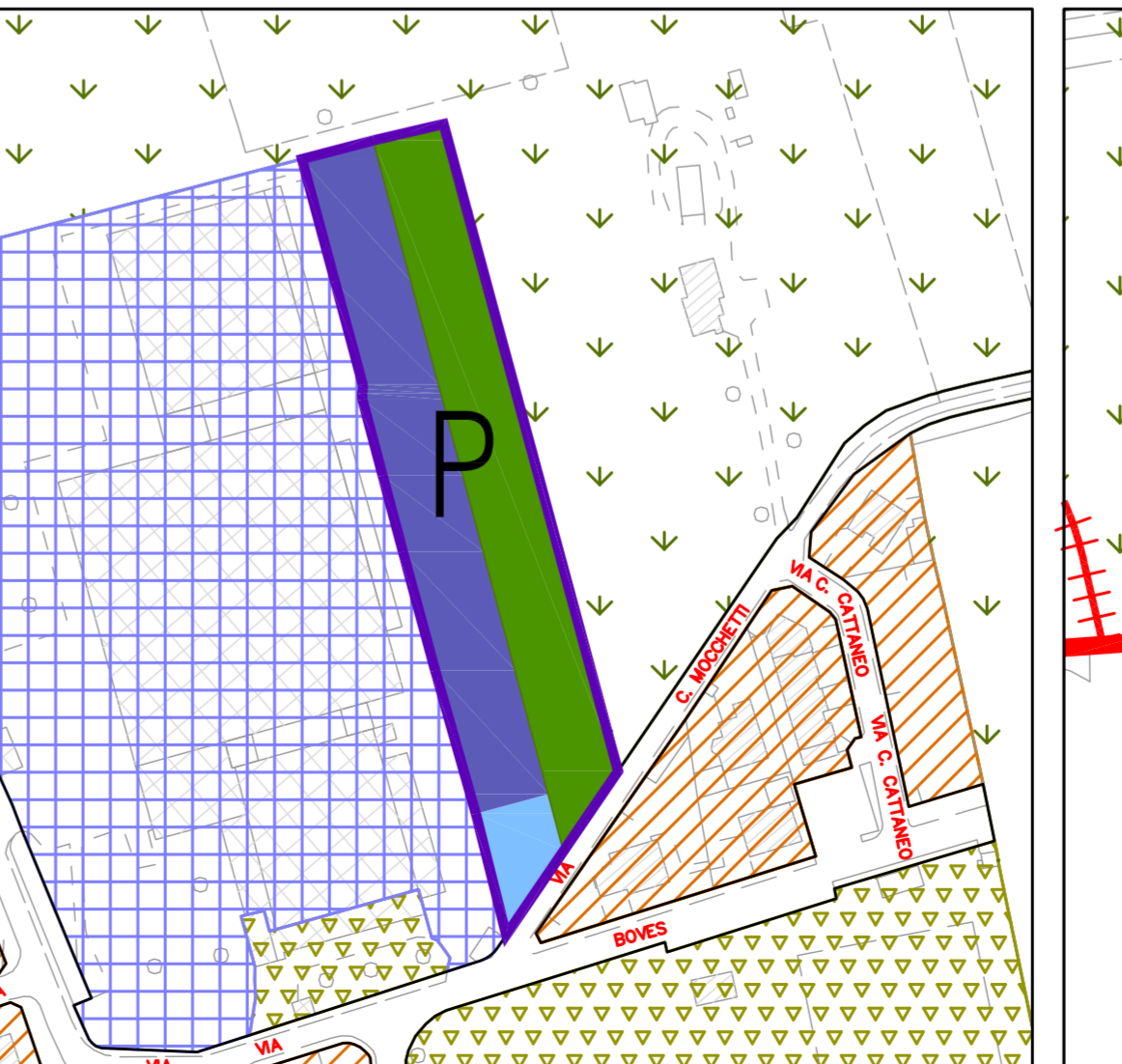
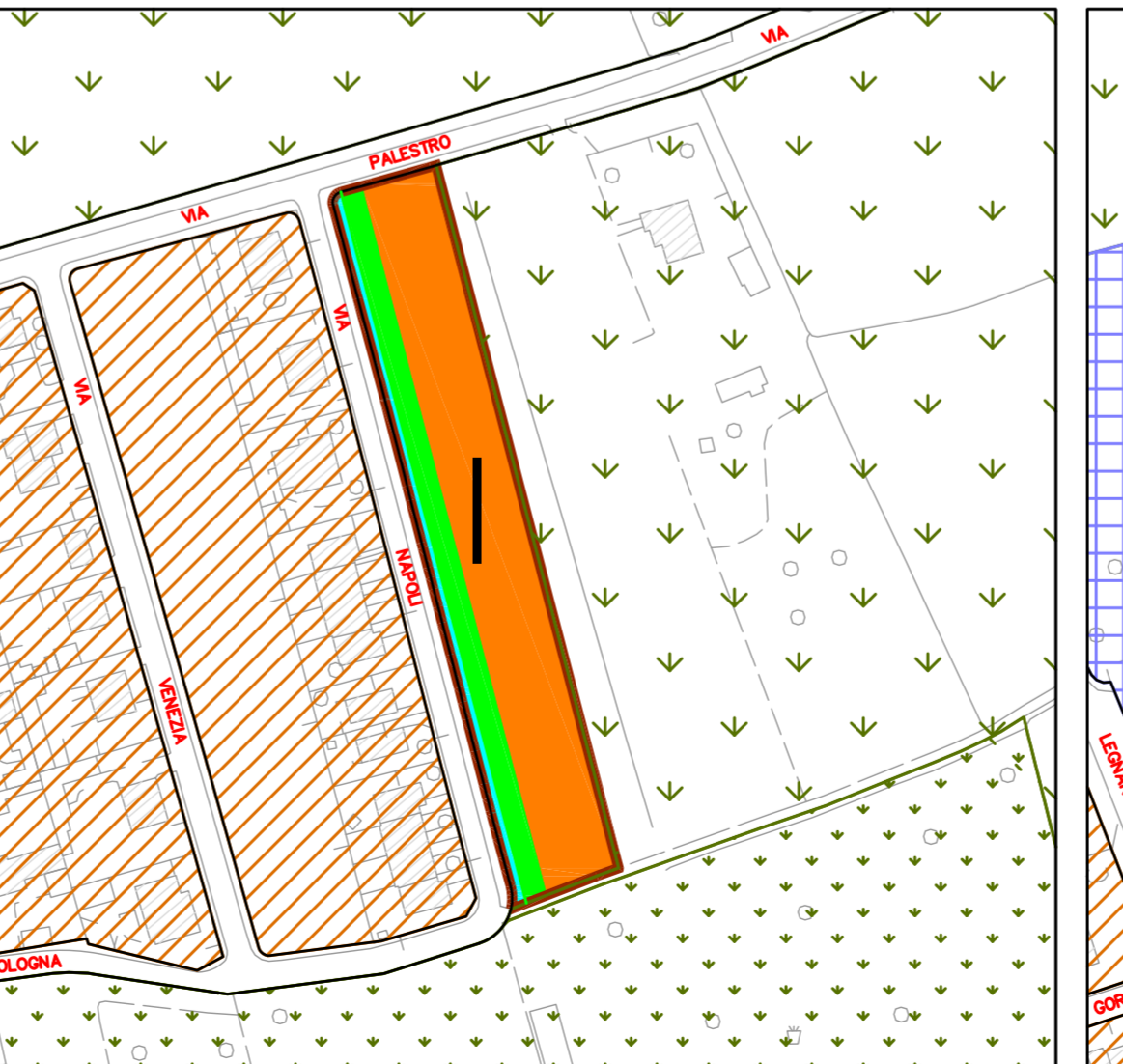
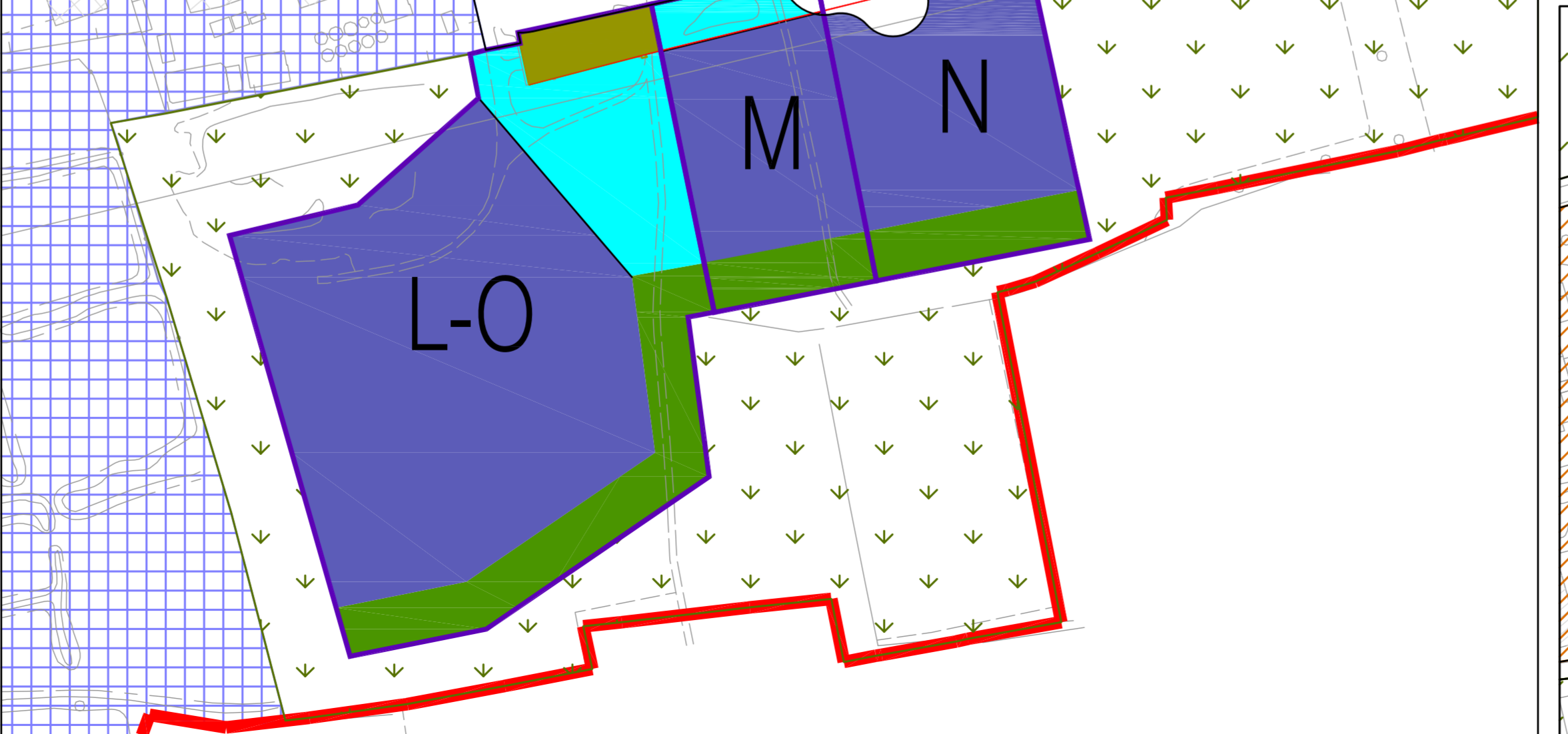
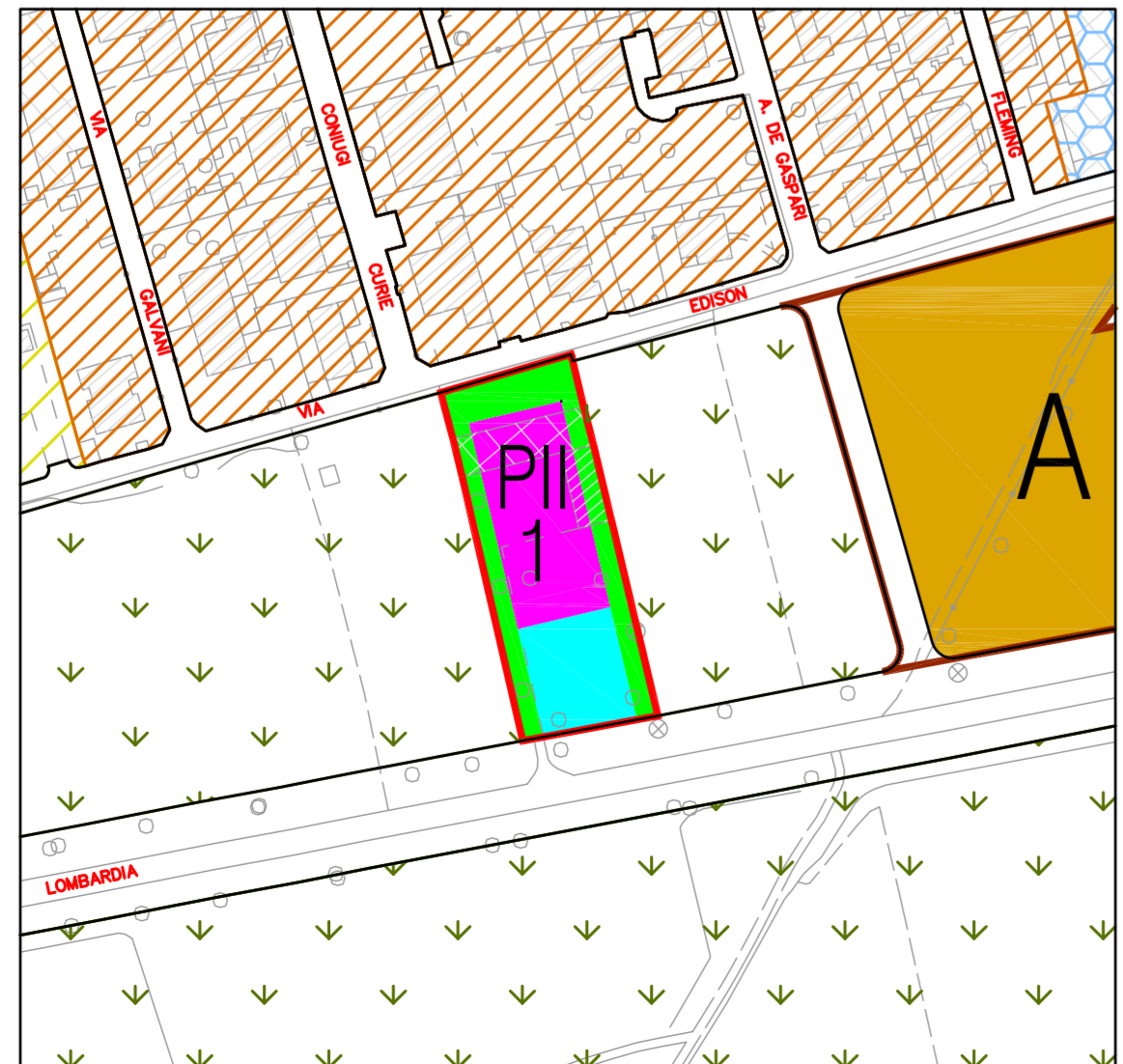
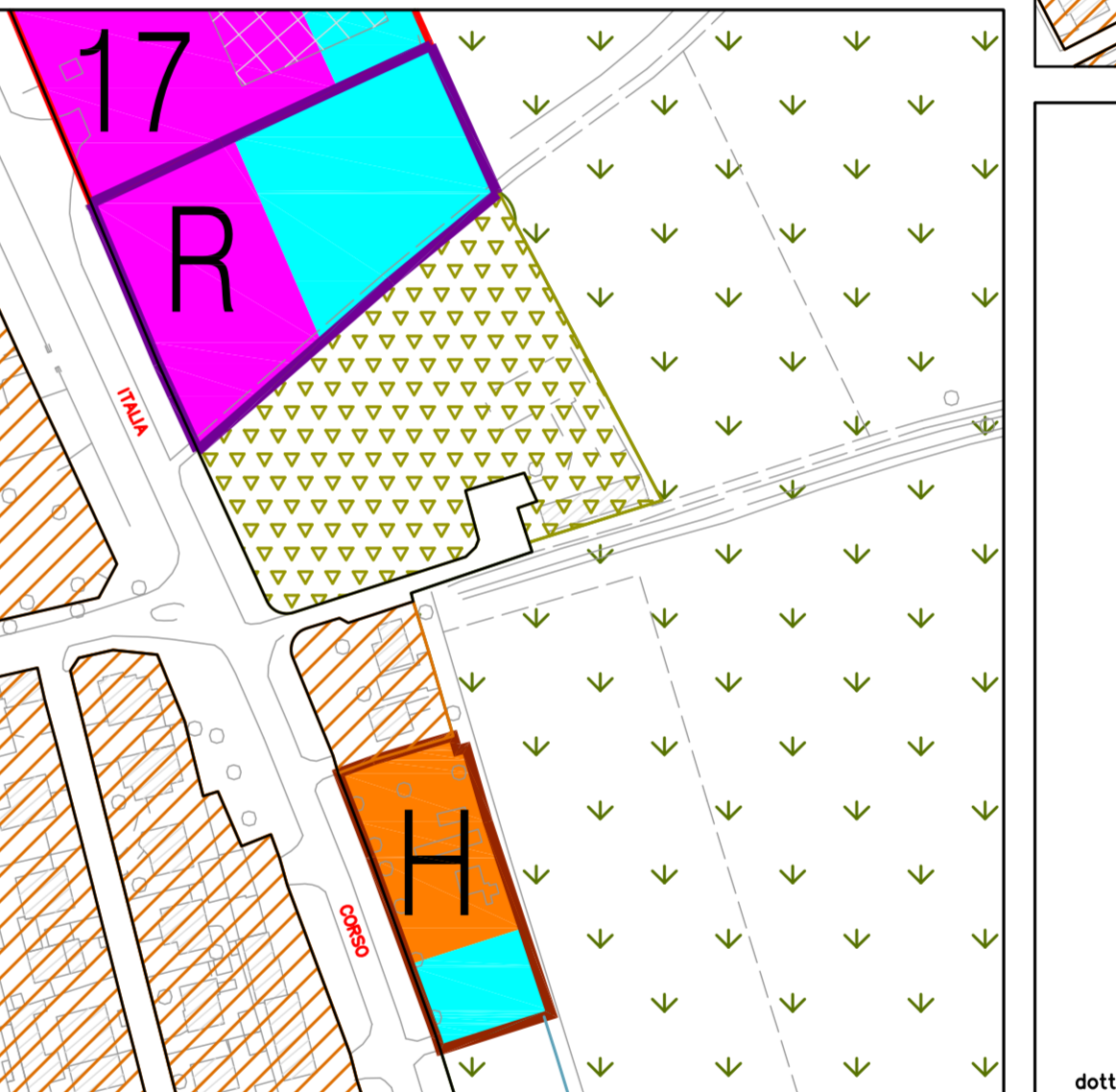
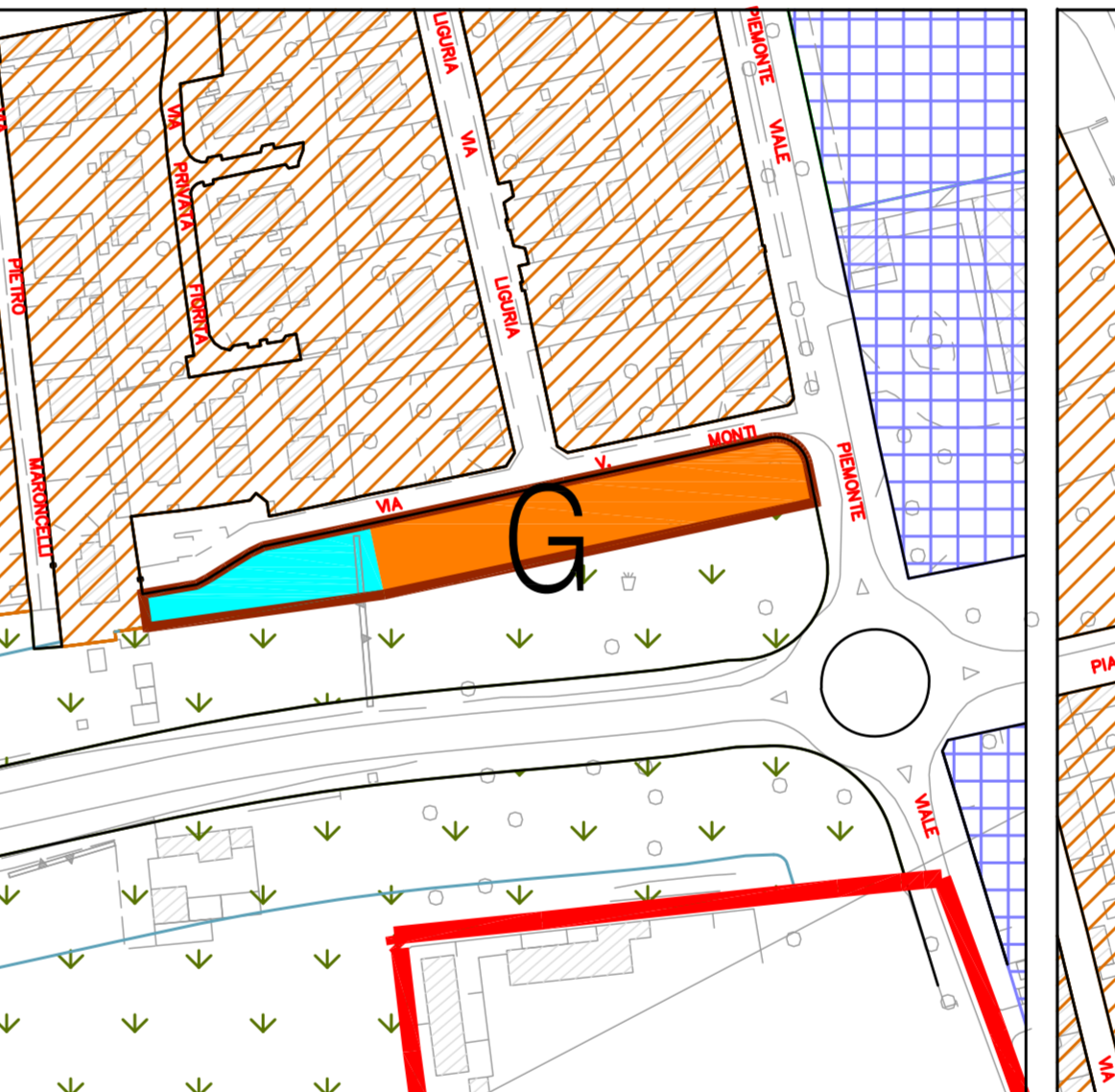
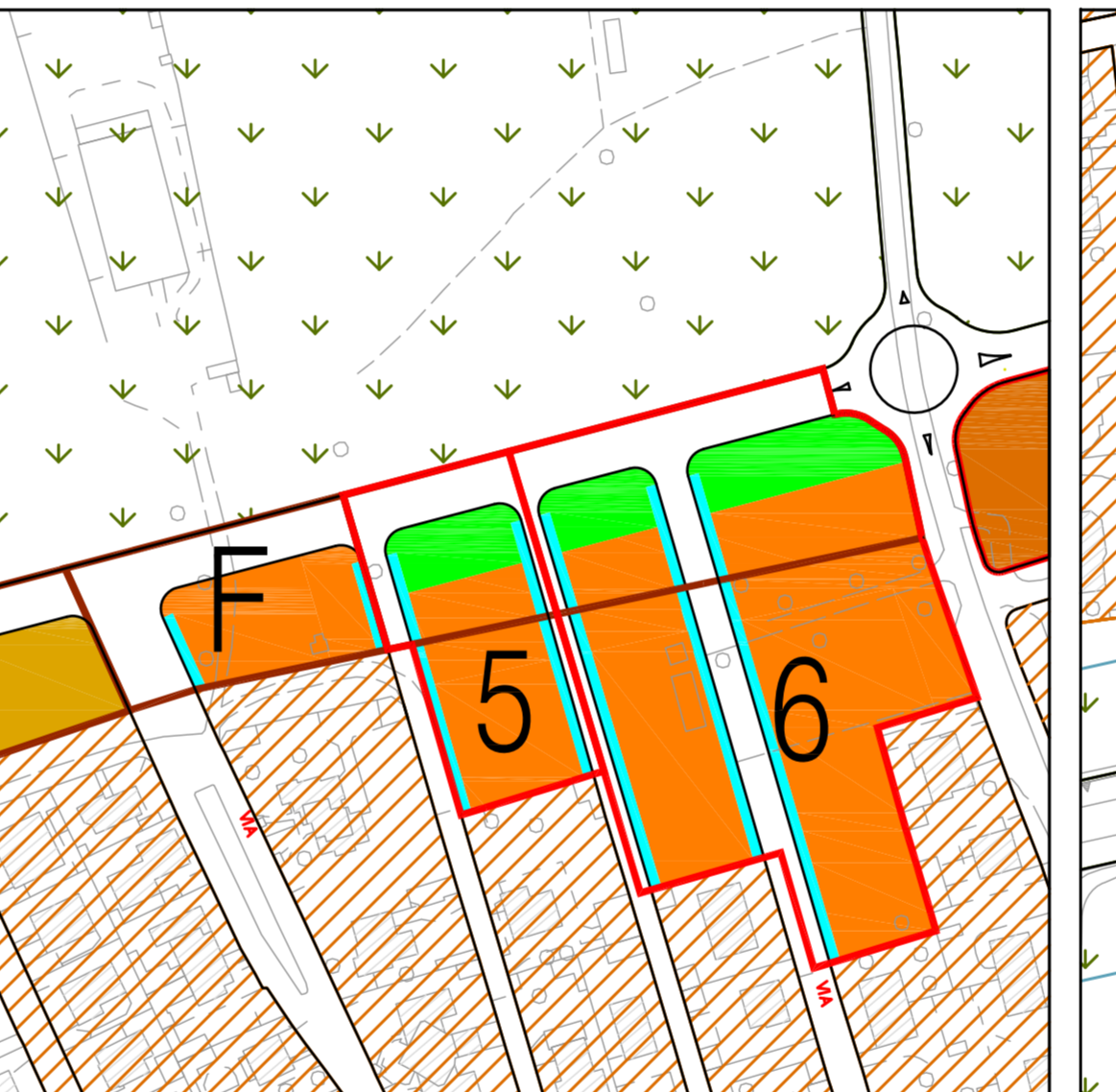
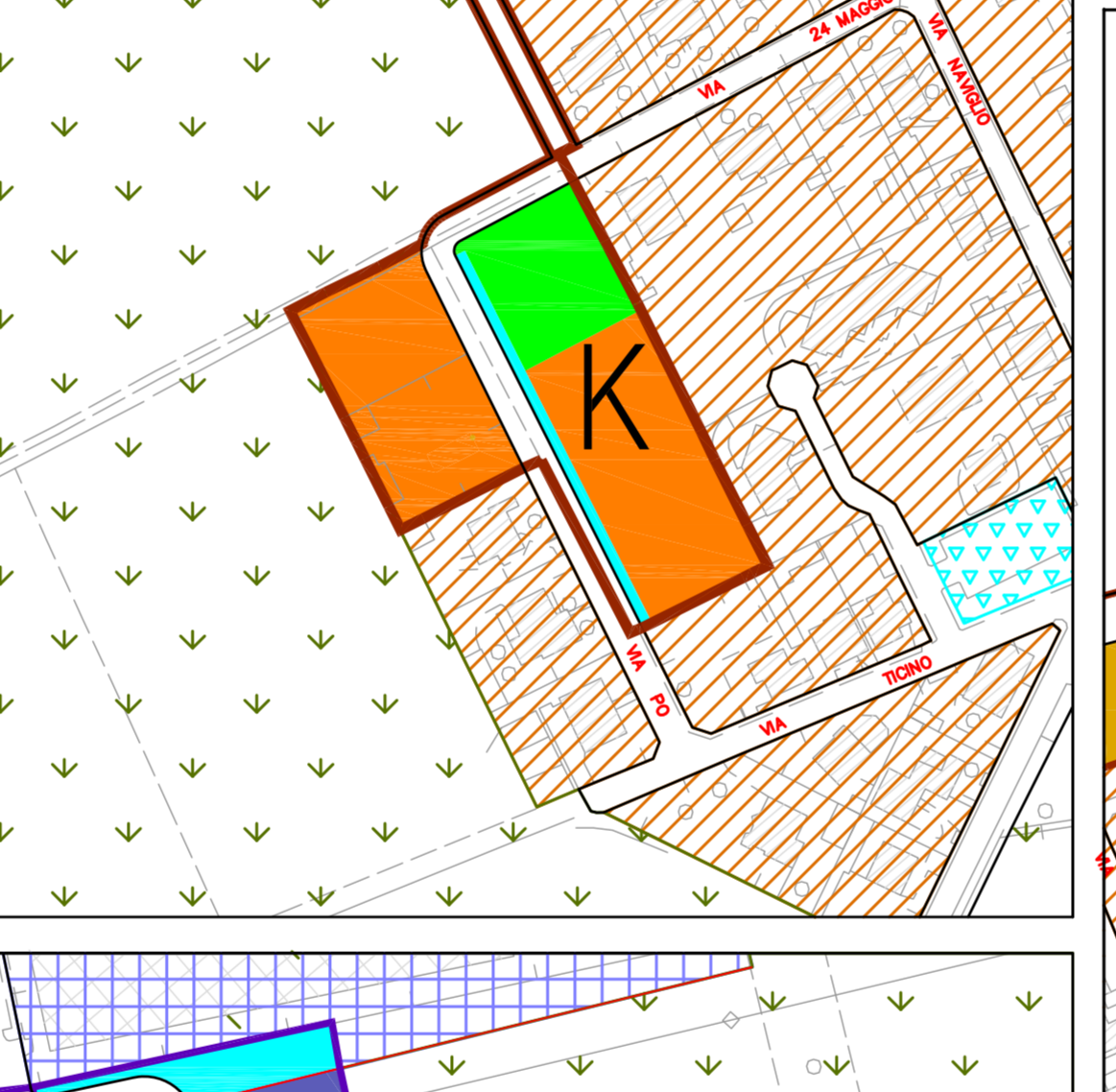
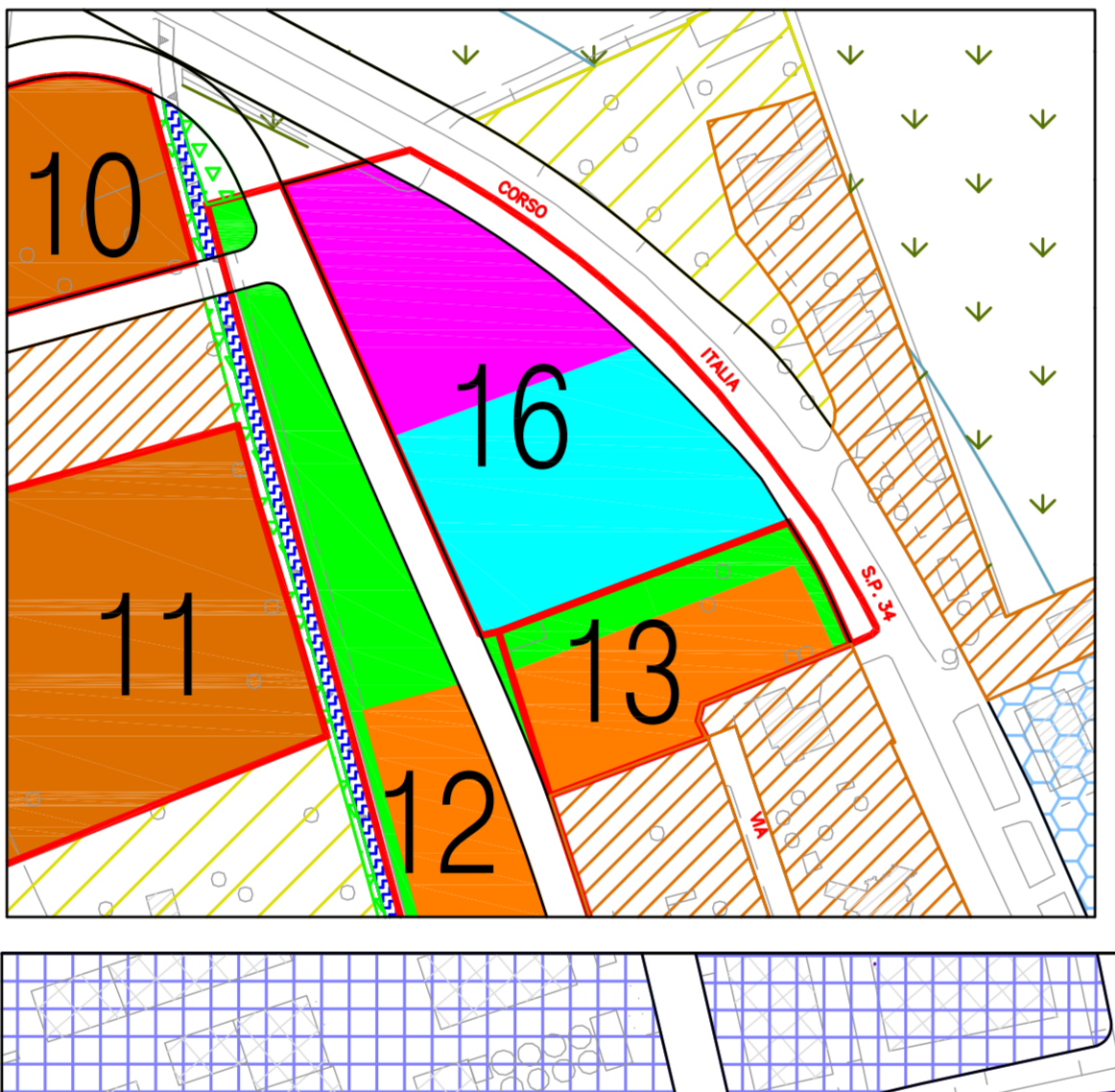
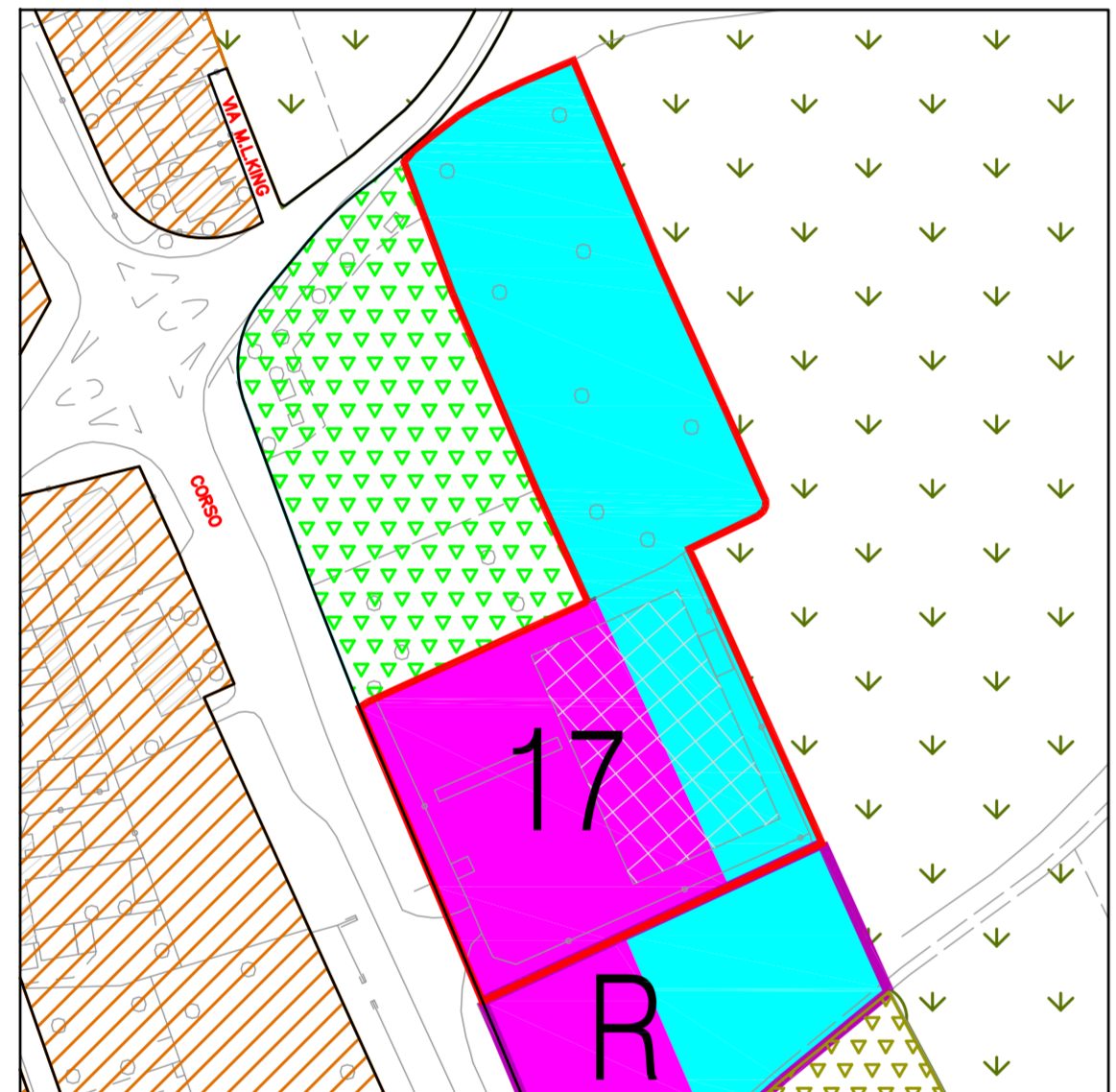
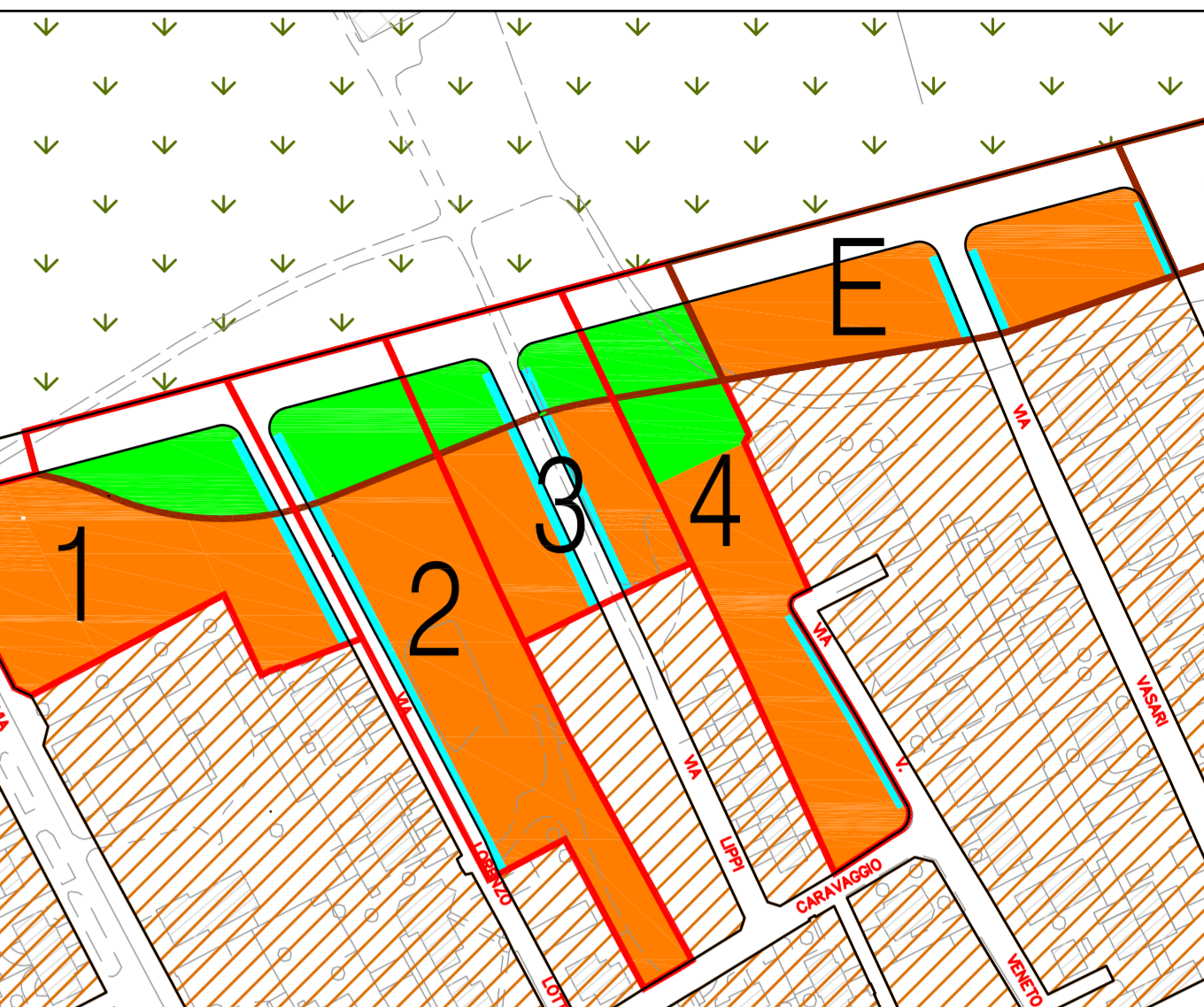
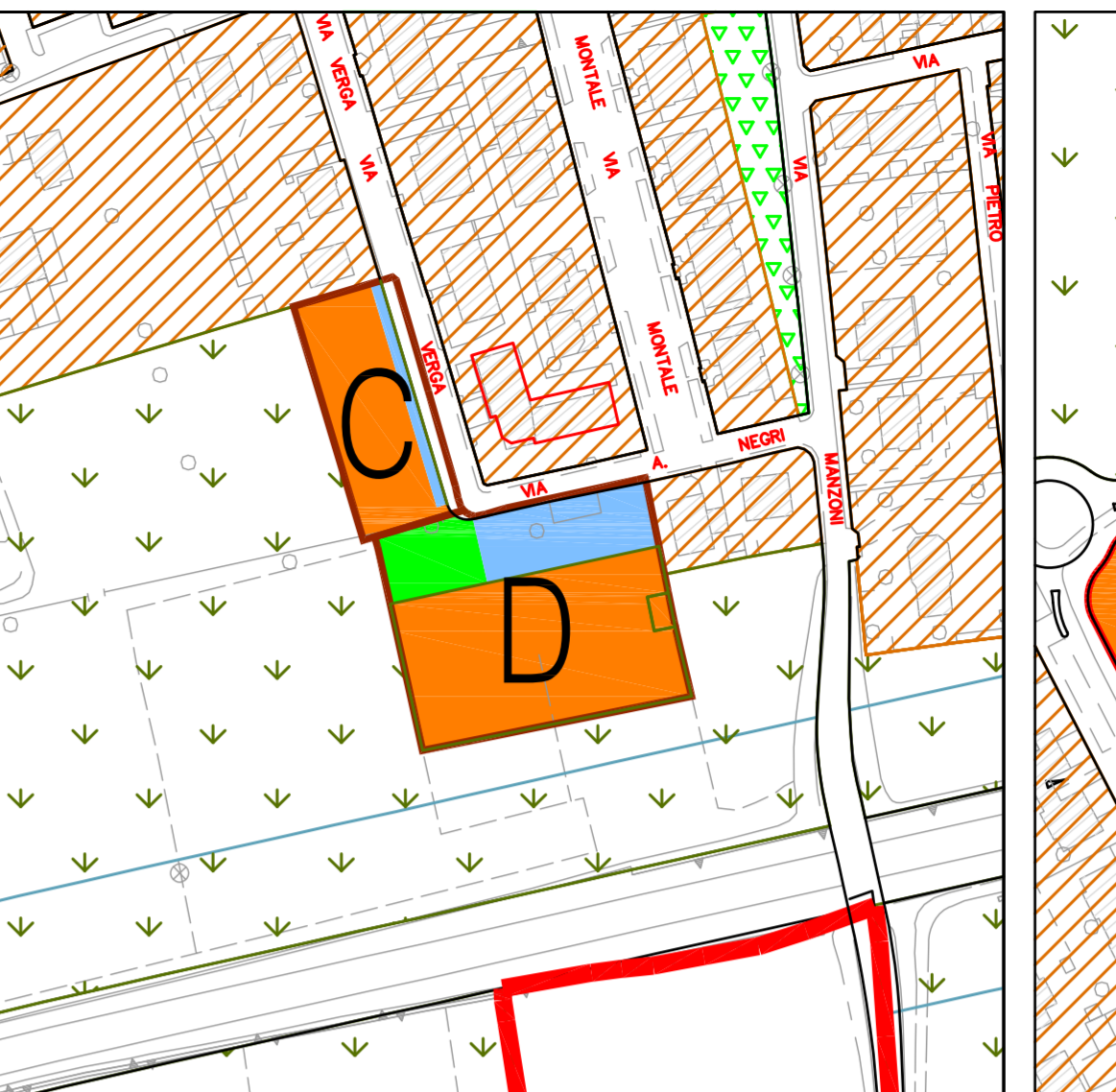
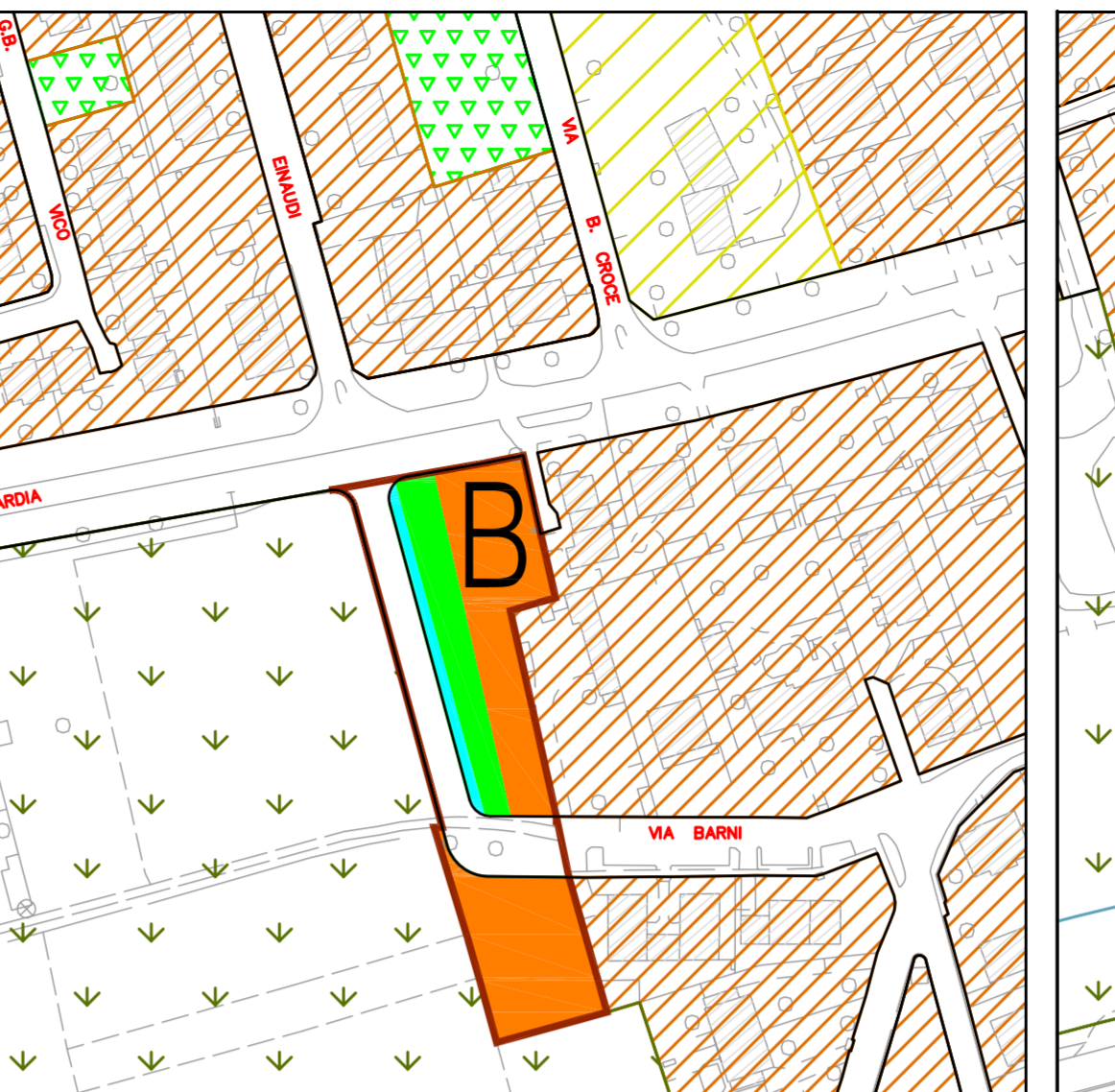
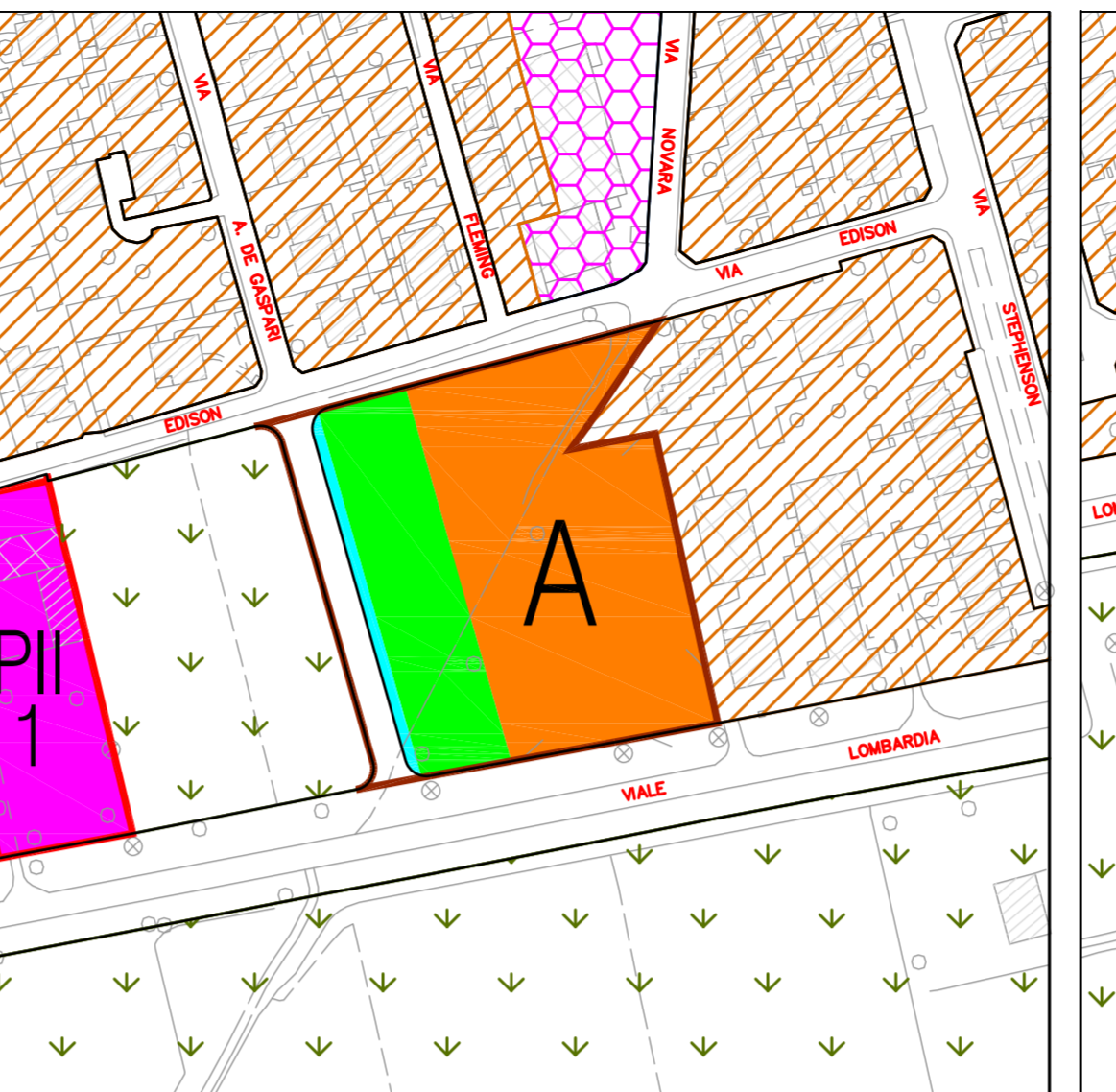
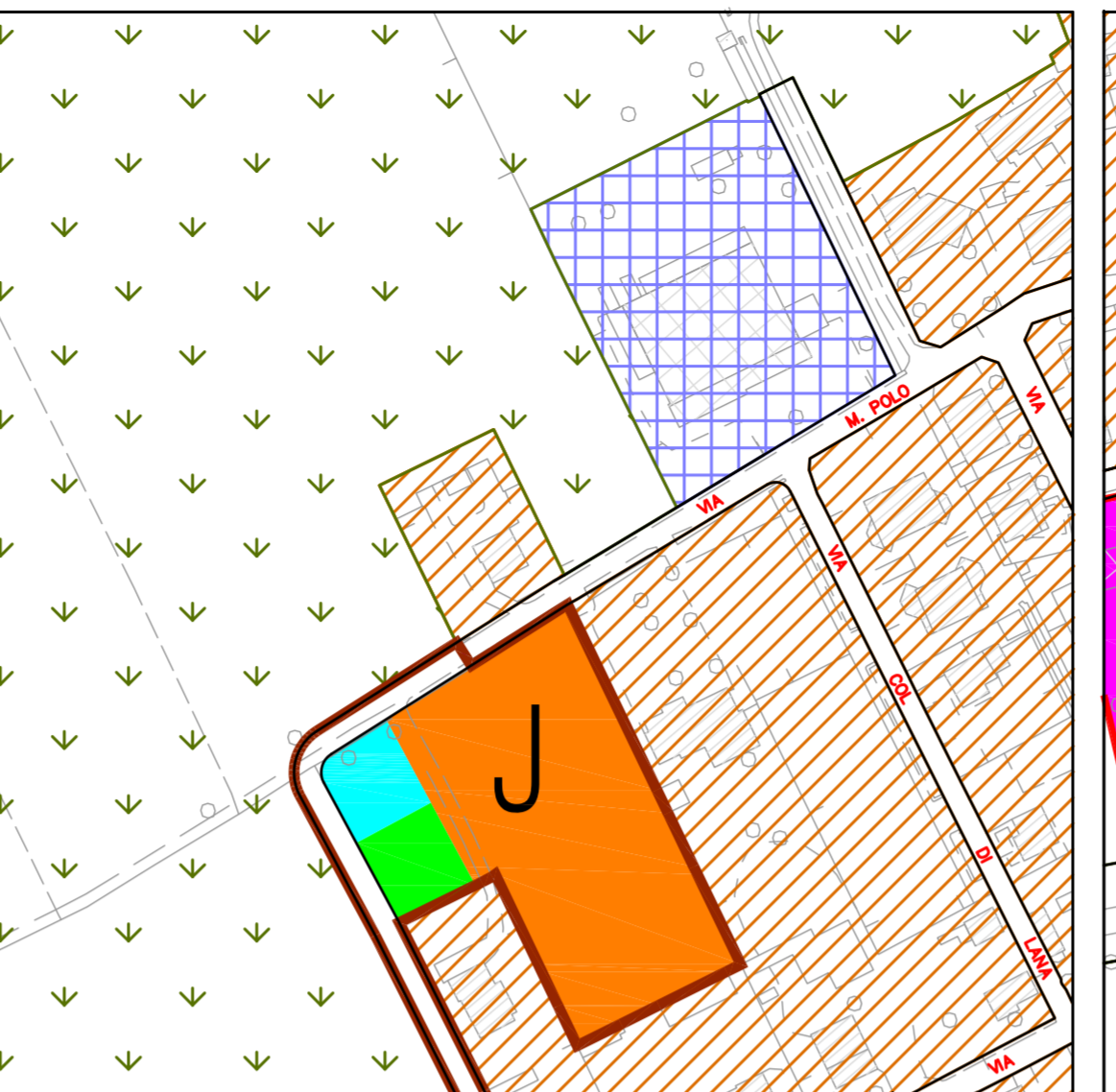
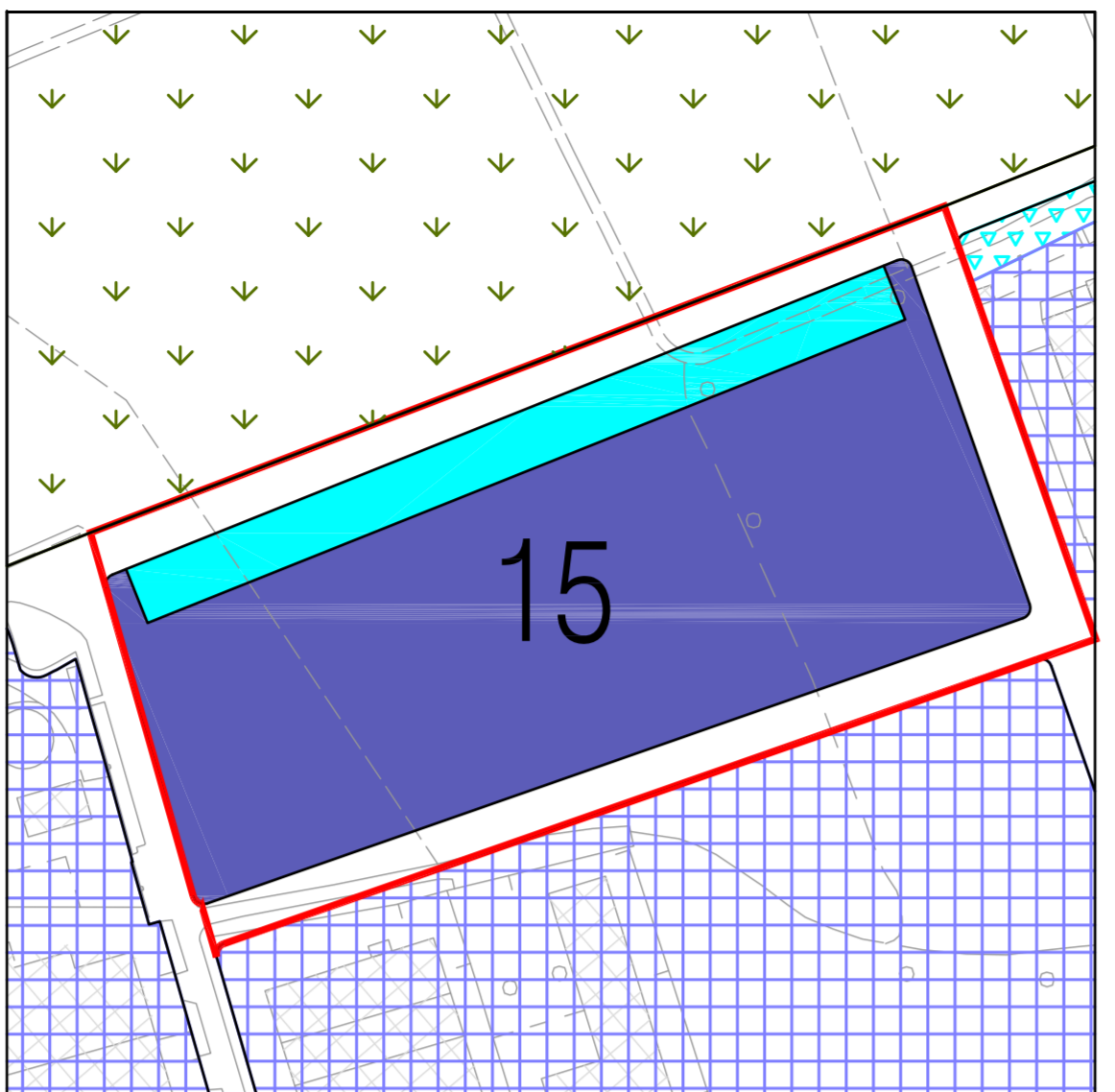
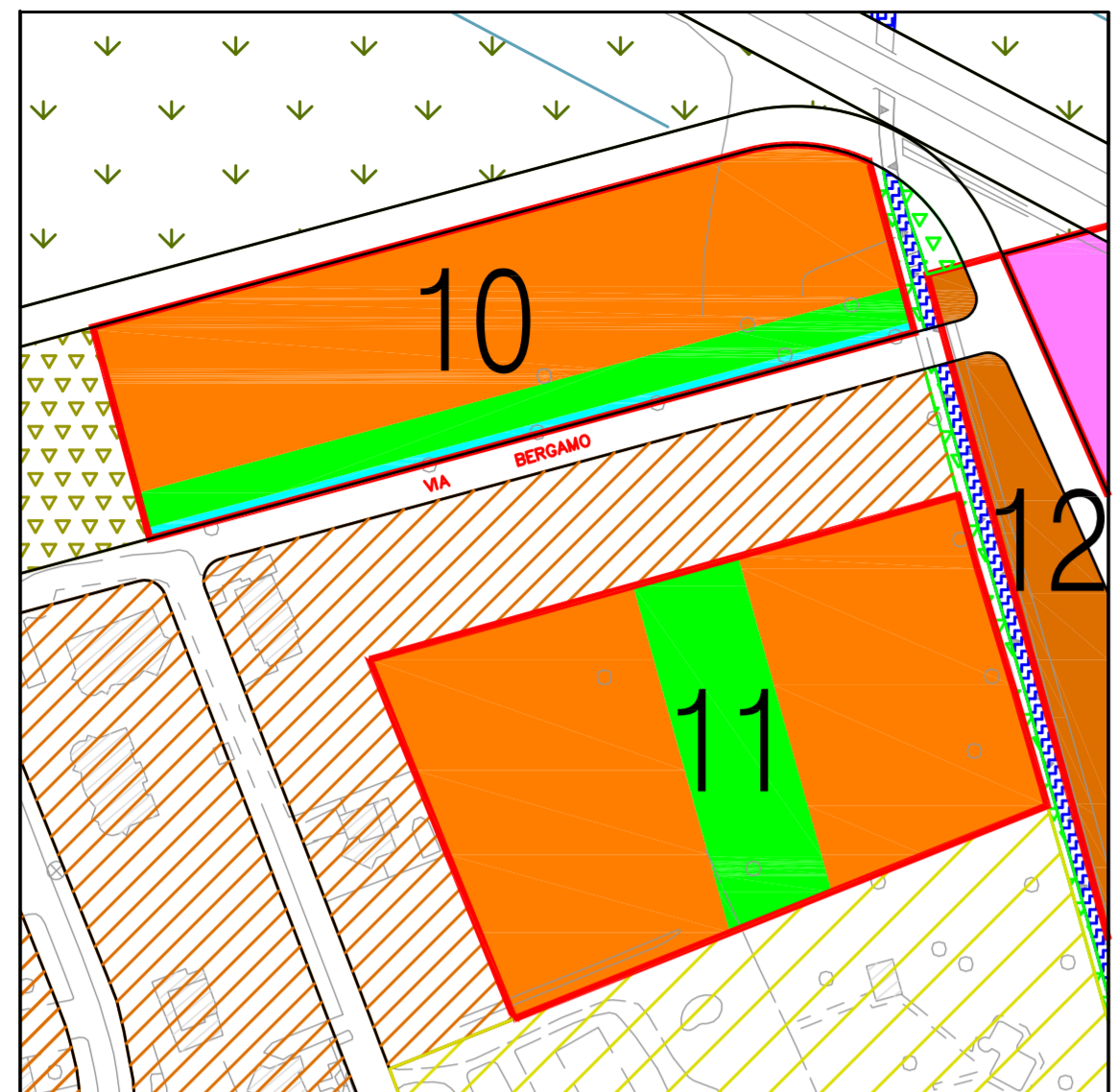
n.	St	It/Ut*	VR	SlpP	SlpT	Sf	aree pubbliche
A	10.360	0,8	8.288	-	-	6.560	3.800
B	5.698	0,8	4.558	-	-	3.198	2.500
C	1.941	0,8	1.553	-	-	1.441	500
D	4.638	0,8	3.710	-	-	3.138	1.500
E**	13.180	0,8	10.544	-	-	3.630	9.550
F**	10.277	0,8	8.222	-	-	3.577	6.700
G	3.403	0,8	2.722	-	-	2.403	1.000
H	2.716	0,8	2.173	-	-	1.916	800
I	5.985	0,8	4.788	-	-	4.185	1.800
J	8.558	0,8	6.846	-	-	5.658	2.900
K	8.340	0,8	6.672	-	-	5.540	2.800
L-O	31.027 <sup>o</sup>	- <sup>a</sup>	-	24.264 <sup>x</sup>	-	21.479	9.548
M	7.124 <sup>o</sup>	- <sup>a</sup>	-	6.967 <sup>x</sup>	-	5.807	1.317
N	9.483 <sup>o</sup>	- <sup>a</sup>	-	9.161 <sup>x</sup>	-	7.328	2.155
P	8.215	- <sup>a</sup>	-	4.402	-	3.902	4.313
Q	19.715	- <sup>a</sup>	-	15.016	-	12.715	7.000
R	6.153	0,4*	-	-	2.461	2.953	3.200

TOTALE AREE DI TRASFORMAZIONE = mq. 156.813,  
di cui mq. 61.383 per aree pubbliche (netto = mq. 95.430)  
\*\* = comprese le porzioni costituenti estensioni di P.A. del P.d.R.  
<sup>o</sup> = mq. St, escluse le porzioni nel tessuto consolidato  
<sup>x</sup> = mq. Slp, comprese le porzioni nel tessuto consolidato  
<sup>a</sup> = Slp assegnate dal P.G.T. adottato con Ut = 1,0

DATI DIMENSIONALI DEGLI ALTRI PIANI ATTUATIVI DEL DDP

n.	St	It/Ut*	VR	SlpP	SlpT	Sf	aree pubbliche
10	13.064	0,8	10.451	-	-	10.214	2.850
11	15.944	0,8	12.755	-	-	12.944	3.000
15	31.330	1,0*	-	23.987	-	20.330	11.000
16	10.107	0,3*	-	-	3.032	3.707	6.400
17	16.516	0,3*	-	-	4.955	6.516	10.000
PII 1	3.720	0,7*	-	-	2.604	1.200	2.520

It = indice edificabilità territoriale = mc/mq  
Ut\* = indice di utilizzazione territoriale = mq/mq\*



COMUNE DI INVERUNO  
Regione Lombardia - Provincia di Milano

Il progettista: dott. arch. Paolo Ferrante  
Il sindaco: Maria Grazia Crotti  
Il responsabile del procedimento: geom. Tiziano Leoni  
Il responsabile edilizia privata: geom. Pietro Tiberti

Prima adozione  
Delibera C.C. 2 aprile 2012, n. 1  
Verifica di compatibilità al P.T.C.P.  
Delibera G.P. 31 luglio 2012, n. 288  
Approvazione definitiva  
Delibera C.C. 10 ottobre 2012, n. 28  
Pubblicazione B.U.R.L.  
n. .... serie e.t. del .....

Ambiti di trasformazione urbanistica

1:2000

PIANO DI GOVERNO DEL TERRITORIO

Documento di Piano

16