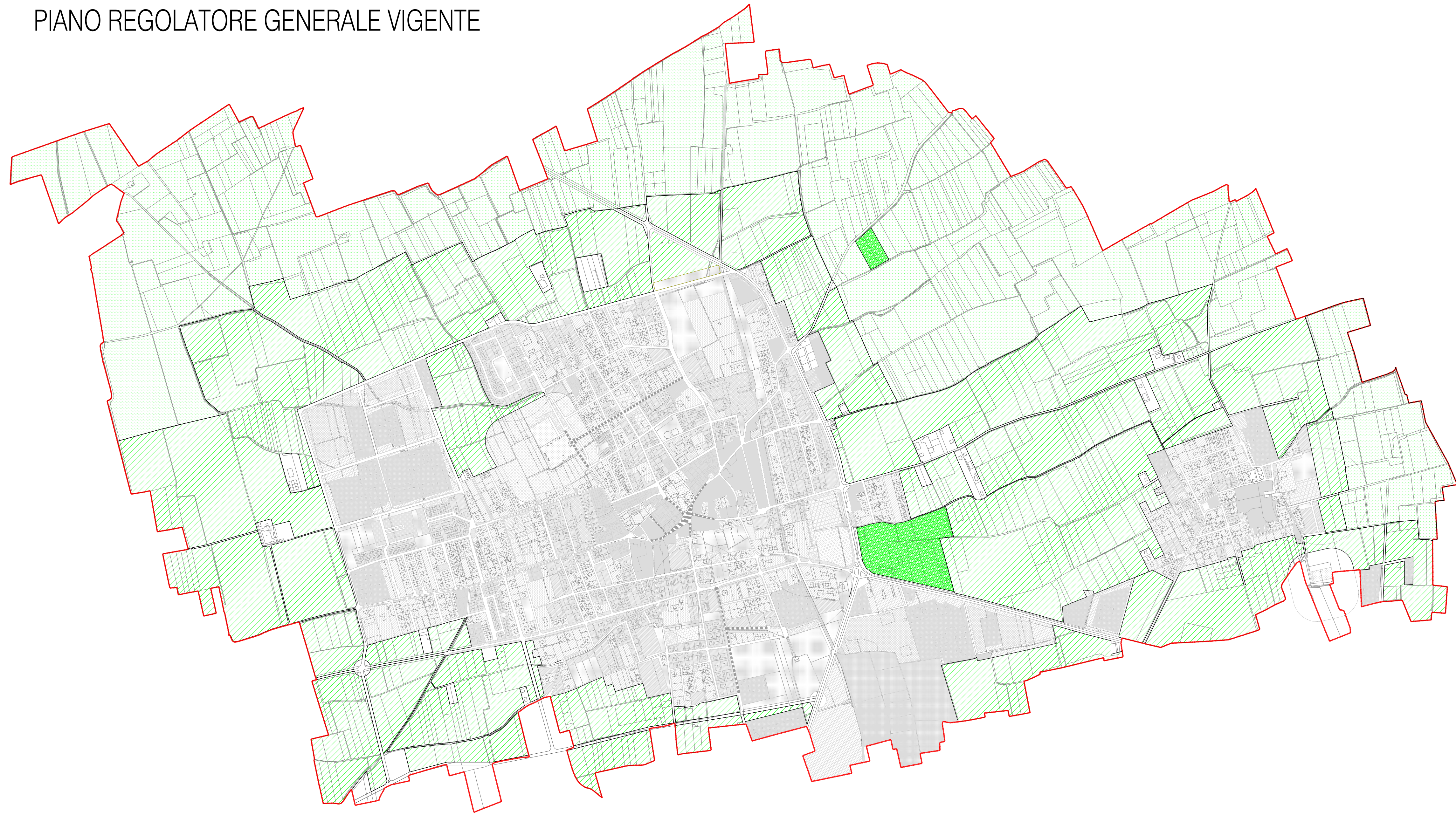
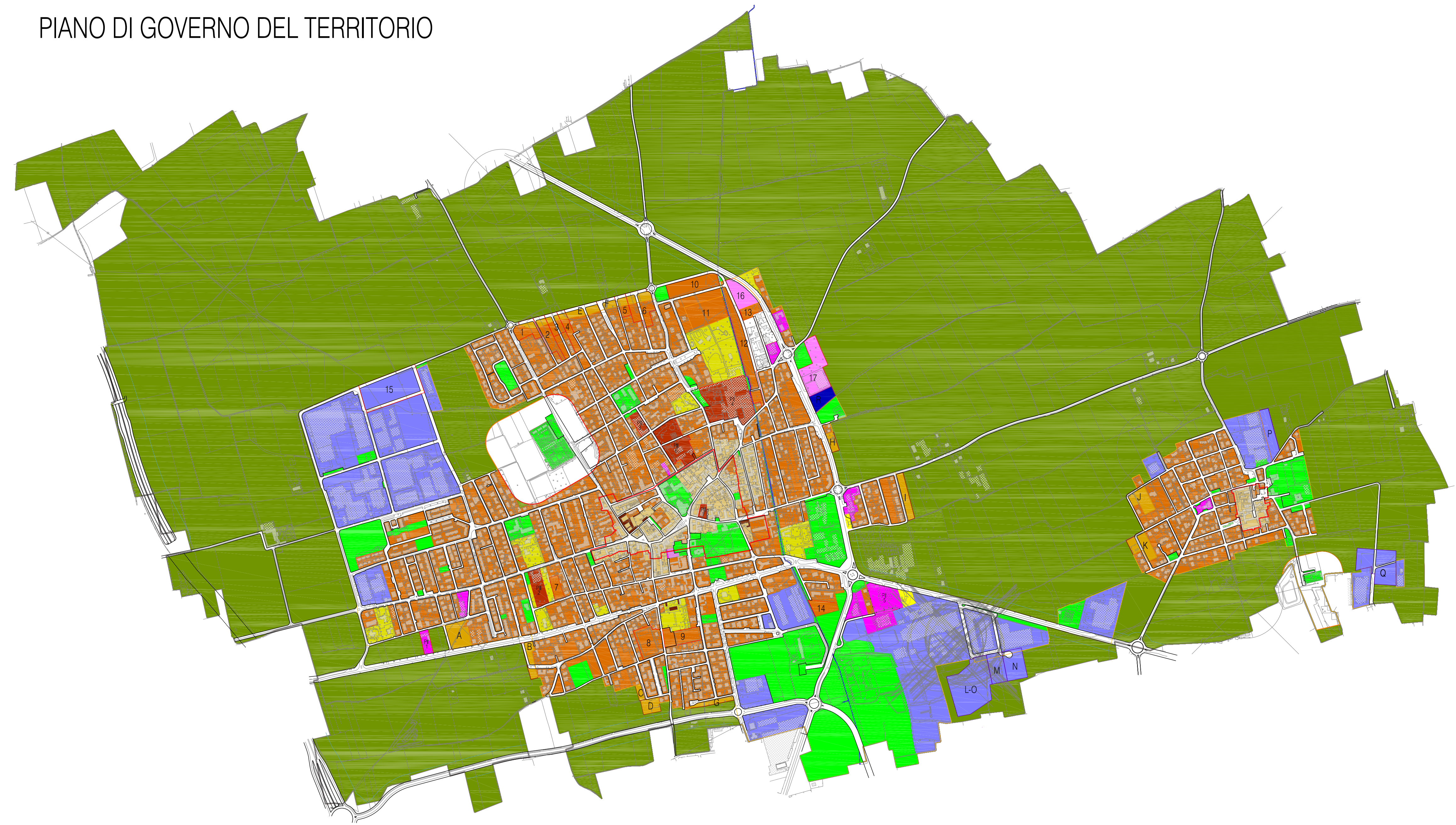


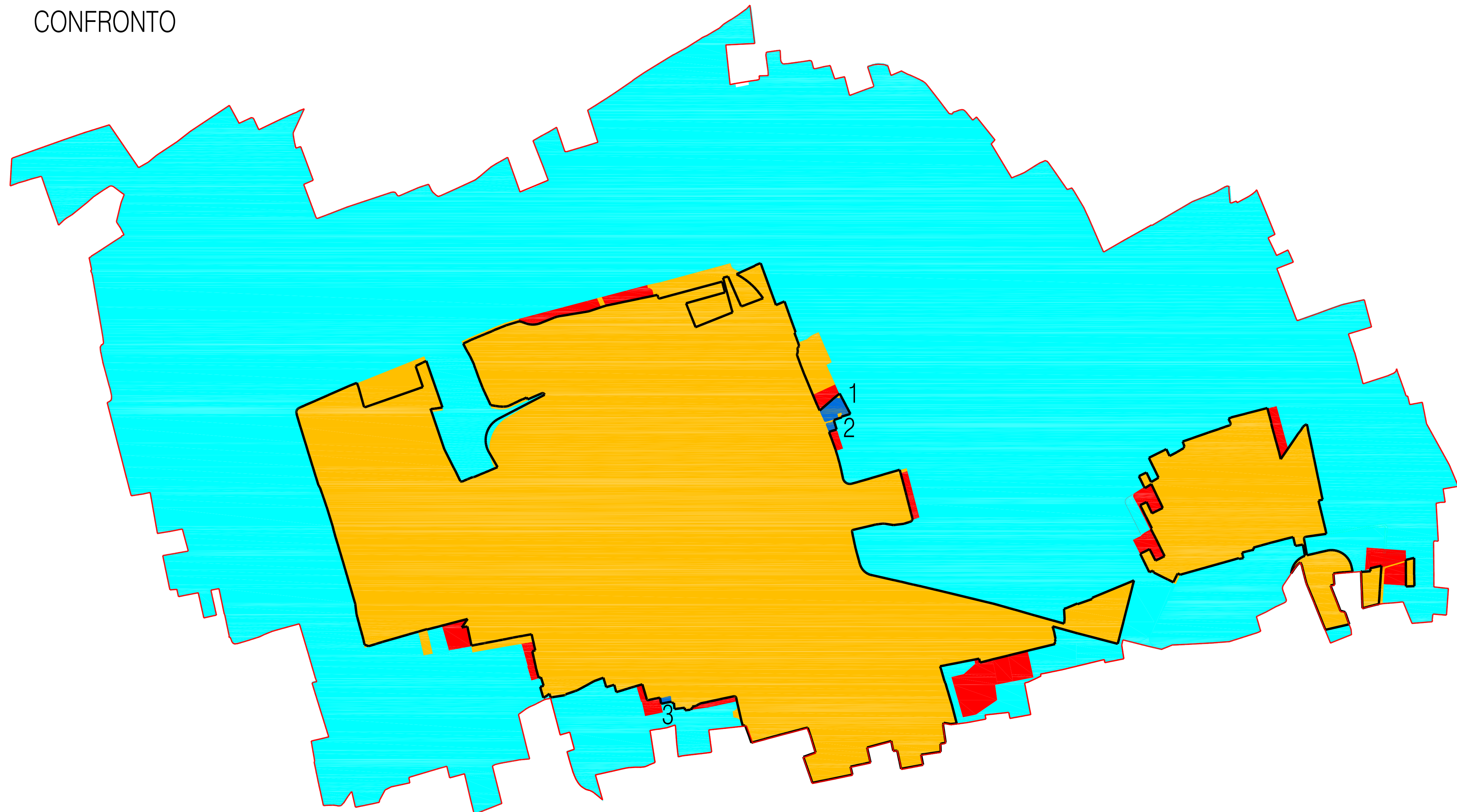
PIANO REGOLATORE GENERALE VIGENTE



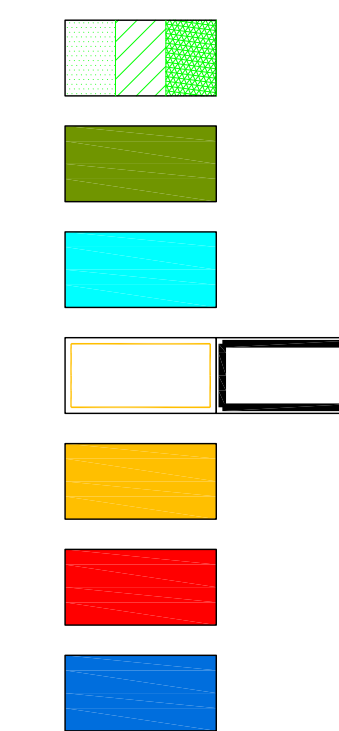
PIANO DI GOVERNO DEL TERRITORIO



CONFRONTO



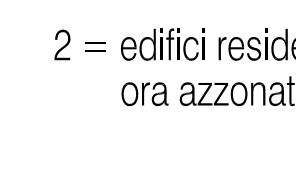
- Aree agricole del P.R.G. vigente
- Aree agricole del P.G.T. adottato
- Aree agricole confermate
- Ambiti urbanizzati consolidati
- Ambiti urbanizzati o di già prevista urbanizzazione
- Ambiti di trasformazione del P.G.T.
- Rettifica di destinazione d'uso



RETTIFICHE



1 = ex Cascina San Martino, ora centro di accoglienza parrocchiale azionato a servizi dal Piano delle Regole



2 = edifici residenziali erroneamente compresi in zona E ora azionati a residenziale consolidato dal Piano delle Regole



3 = edifici residenziali erroneamente compresi in zona E ora azionati a residenziale consolidato dal Piano delle Regole

FERRANTE ASSOCIATI - Via Paolo Lomazzo, 25 - 20154 MILANO - tel. 02/3180005 - fax 02/316355 - e-mail info@ferrante.it - www.ferranteassociati.it  
Paolo Ferrante, Roberto Caccorrelli, M.Cristina Comandatore, Mariastressa Gosparini, Valerio Montari, Simone Tadi, Emma Mucchi, Alessandra Bara, Silvia Serrati



COMUNE DI INVERUNO  
Regione Lombardia - Provincia di Milano

il progettista dott. arch. Paolo Ferrante      il sindaco Maria Grazia Crasti      il responsabile del procedimento geom. Tiziano Leoni      il responsabile edilizio privato geom. Pietro Tiberti

Prima adozione  
Delibera C.C. 2 aprile 2012, n. 1  
Verifica di compatibilità al P.T.C.P.  
Delibera G.P. 31 luglio 2012, n. 288  
Approvazione definitiva  
Delibera C.C. 10 ottobre 2012, n. 28  
Pubblicazione B.U.R.L.  
n. .... serie s.l. del .....

Aree agricole  
confronto PRG/PGT

1:10000

PIANO  
DI GOVERNO  
DEL TERRITORIO

Documento di Piano

15