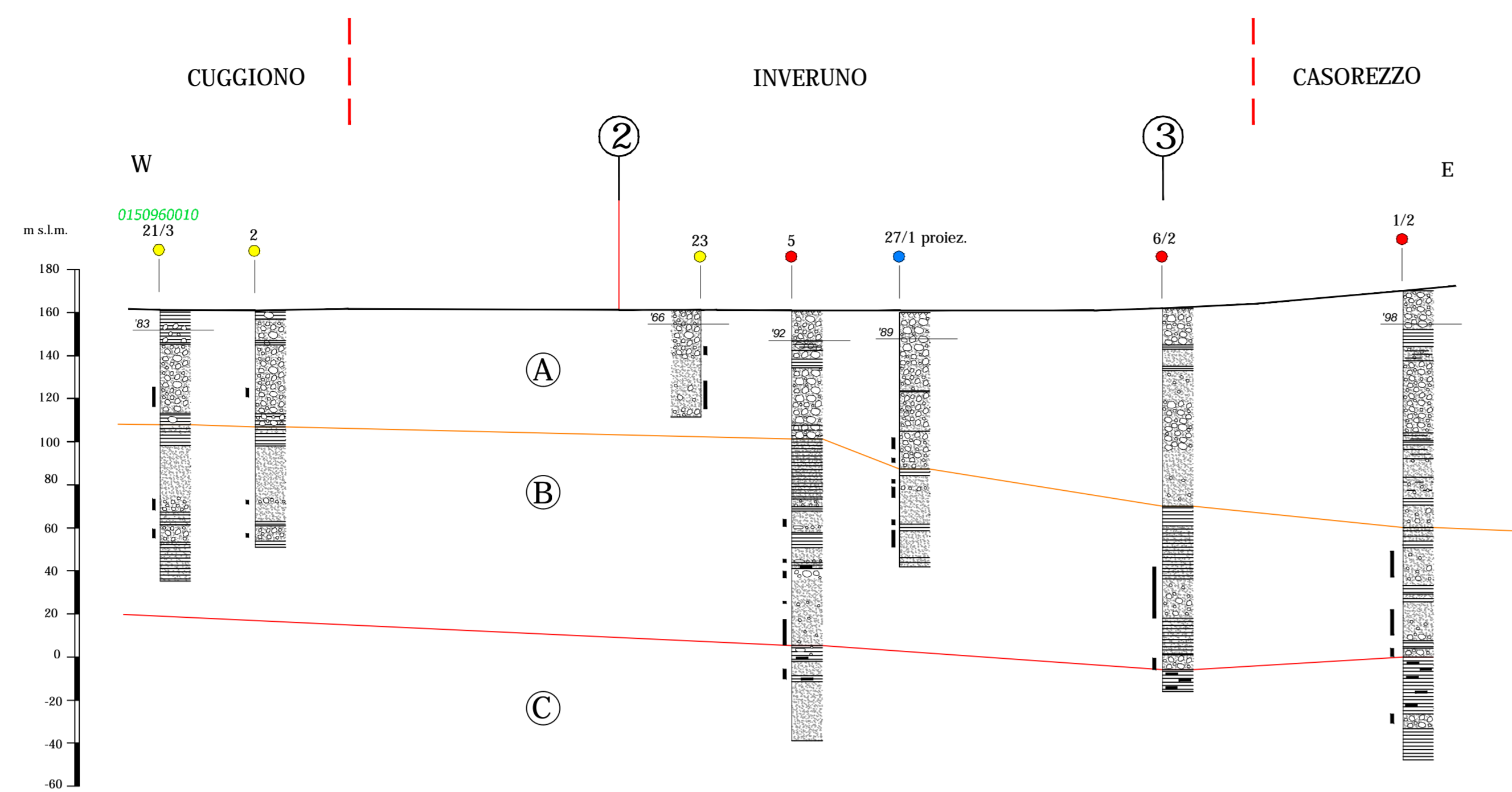
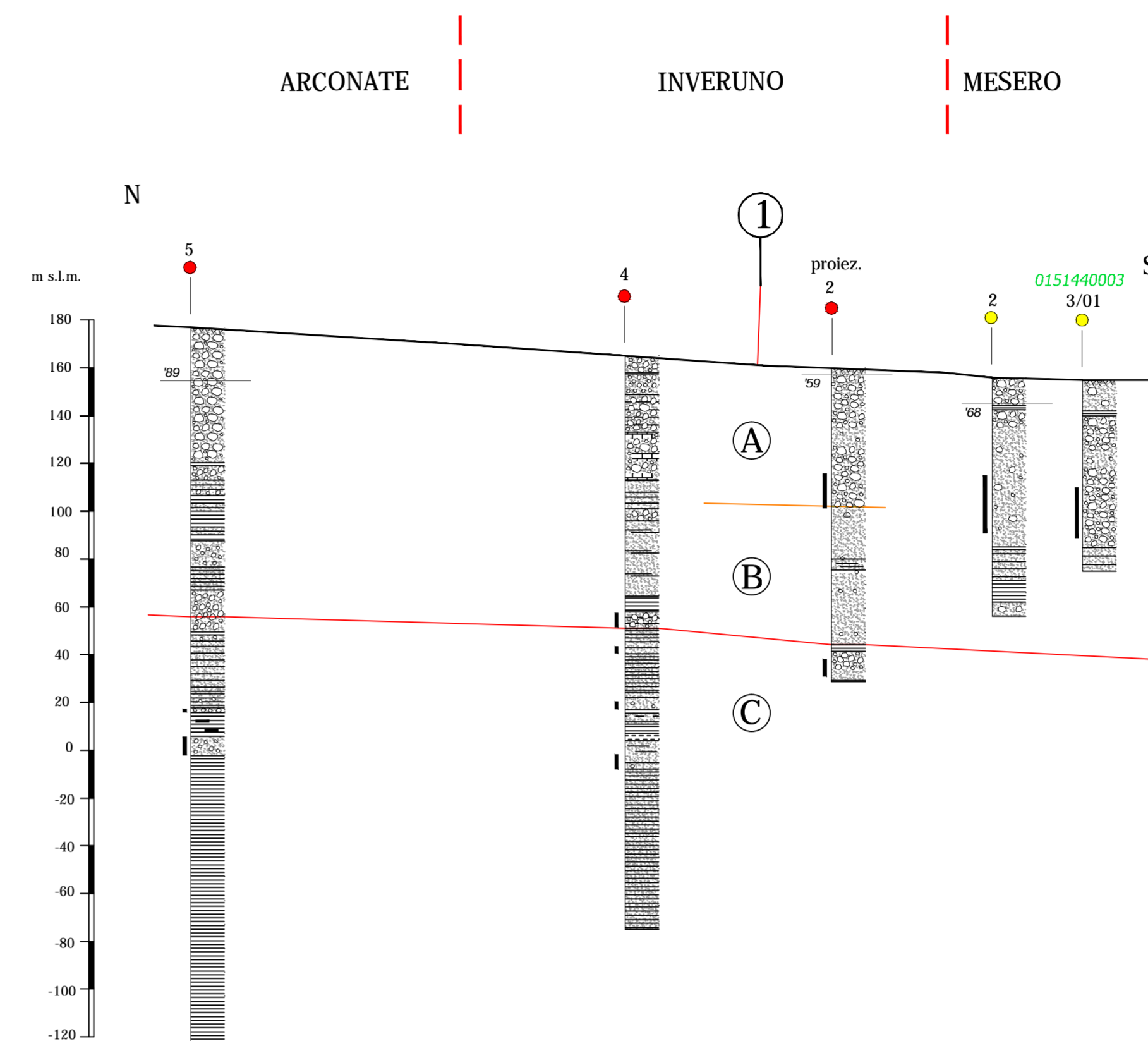


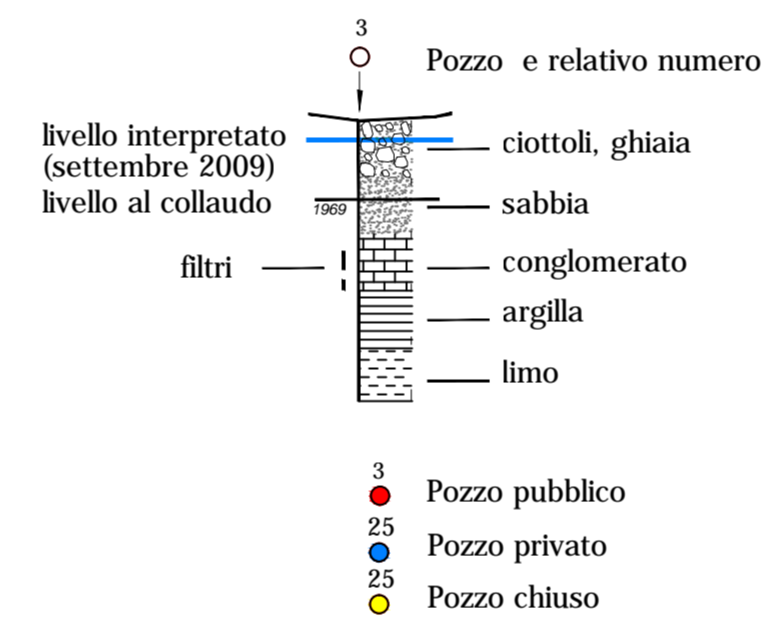
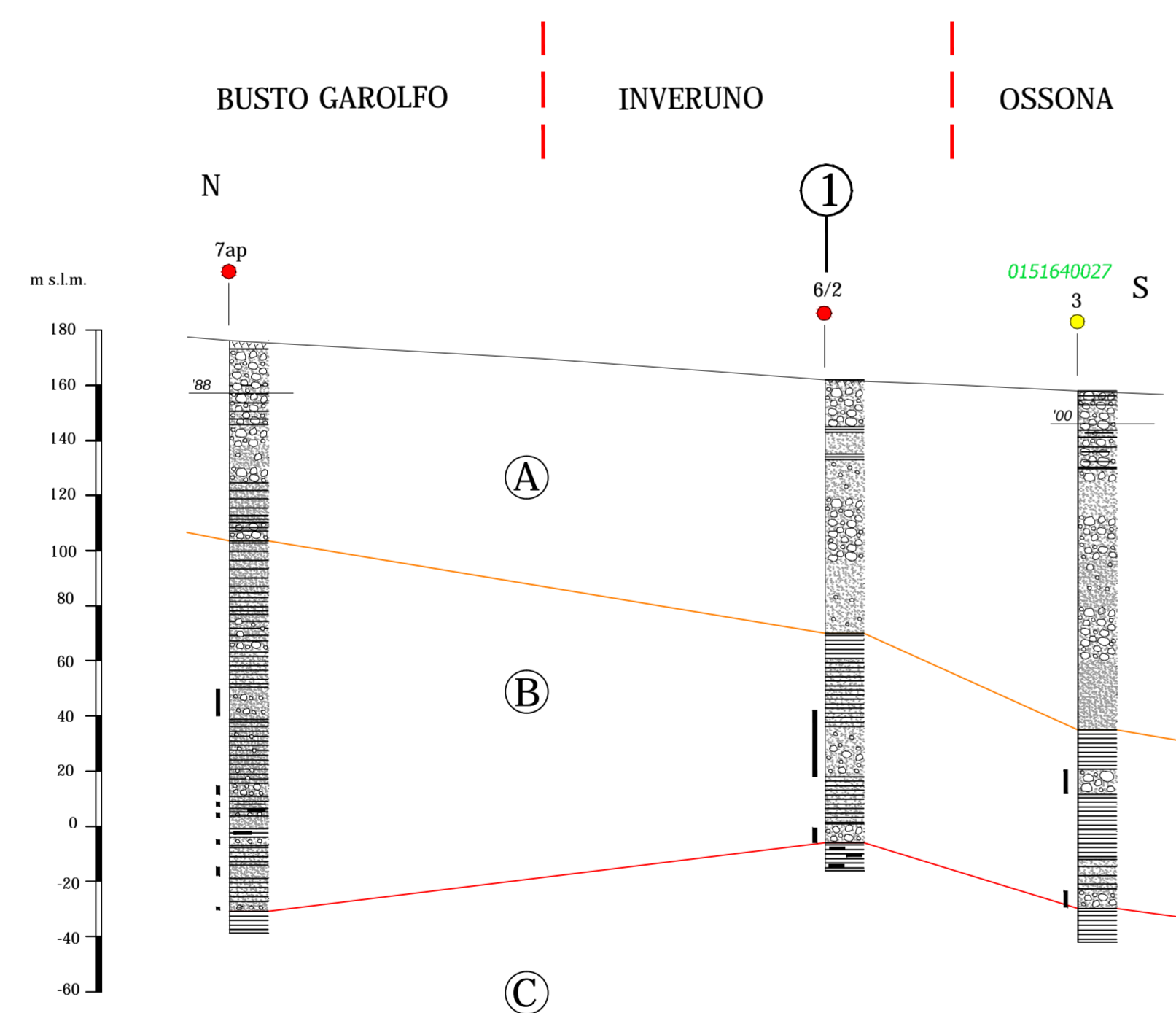
SEZIONE 1



SEZIONE 2

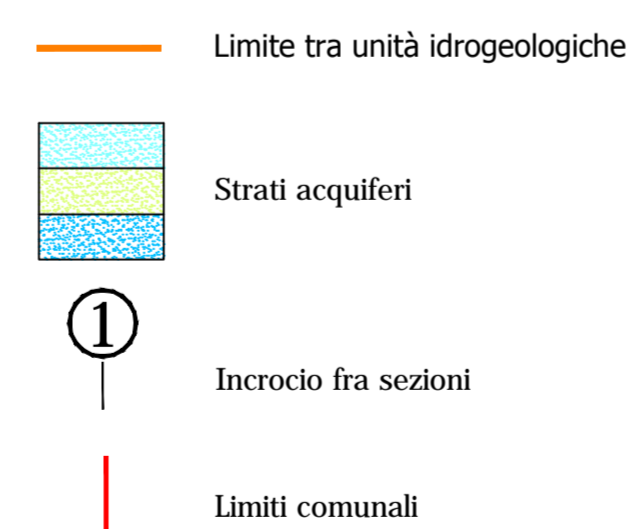


SEZIONE 3



CLASSIFICAZIONE DELLE UNITA' GEOLOGICHE

ACQUIFERO SUPERIORE	(A)	GRUPPO ACQUIFERO A Ghiaie e ghiaie grossolane a matrice sabbiosa grossolana con subordinati livelli sabbiosi da medi a grossolani; localmente presenti livelli plurimetri di argille e argille limose. <i>Ambiente di deposizione: continentale fluviale braided ad alta energia</i>
	(B)	GRUPPO ACQUIFERO B Sabbie medio grossolane, sabbie ciottolose e ghiaie a matrice sabbiosa; con orizzonti cementati e livelli di sedimenti fini argilloso limosi. <i>Ambiente di deposizione: continentale fluviale braided</i>
ACQUIFERI INTERMEDI PROFONDI	(C)	GRUPPO ACQUIFERO C Alternanza di sabbie da fini a medie e di argille limose verdi e argille palustri bruno-nerastre. <i>Ambiente di deposizione: continentale/transizionale delizioso</i>



Comune di
INVERUNO
(Provincia di Milano)

COMPONENTE GEOLOGICA, IDROGEOLOGICA E SISMICA
DEL PIANO DI GOVERNO DEL TERRITORIO
AI SENSI DELLA L.R. 12/2005
E SECONDO I CRITERI DELLA D.G.R. n. 8/7374/08

SEZIONI IDROGEOLOGICHE



STUDIO IDROGEOLOGICO
associato
Adriano Ghezzi fondatore - 1964
dott. geol. Erem Ghezzi
dott. geol. Pietro Breviglieri
dott. ing. Giovanna Sguera

Bastioni di Porta Volta, 7 - 20121 Milano
tel. 02/659.78.57 - fax 02/655.10.40
e-mail: stid@fastwebnet.it
www.studioidrogeotecnico.com

DATA	DENOMINAZIONE	SCALA	NOME FILE
febbraio 2011	TAV. 3	1:10.000	M13106T3