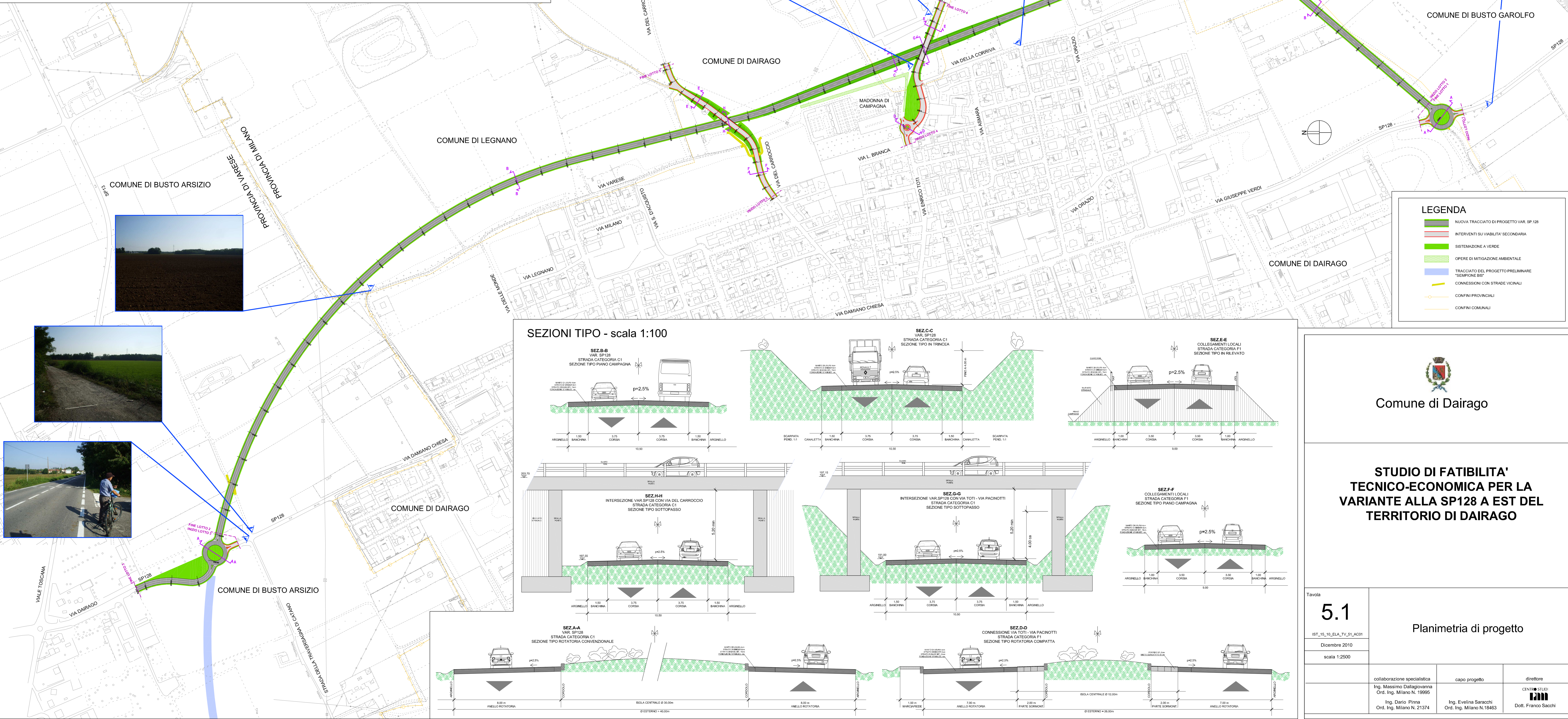
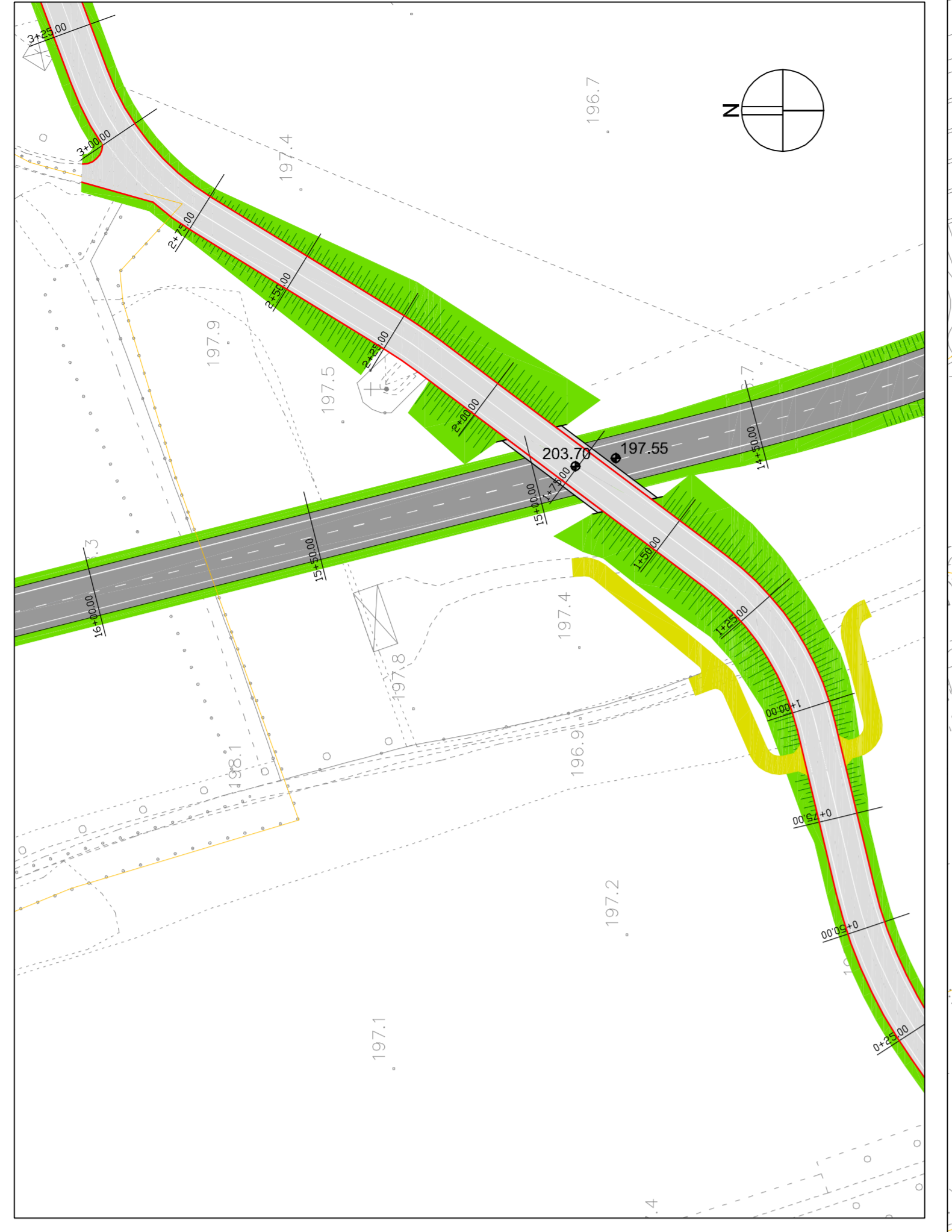
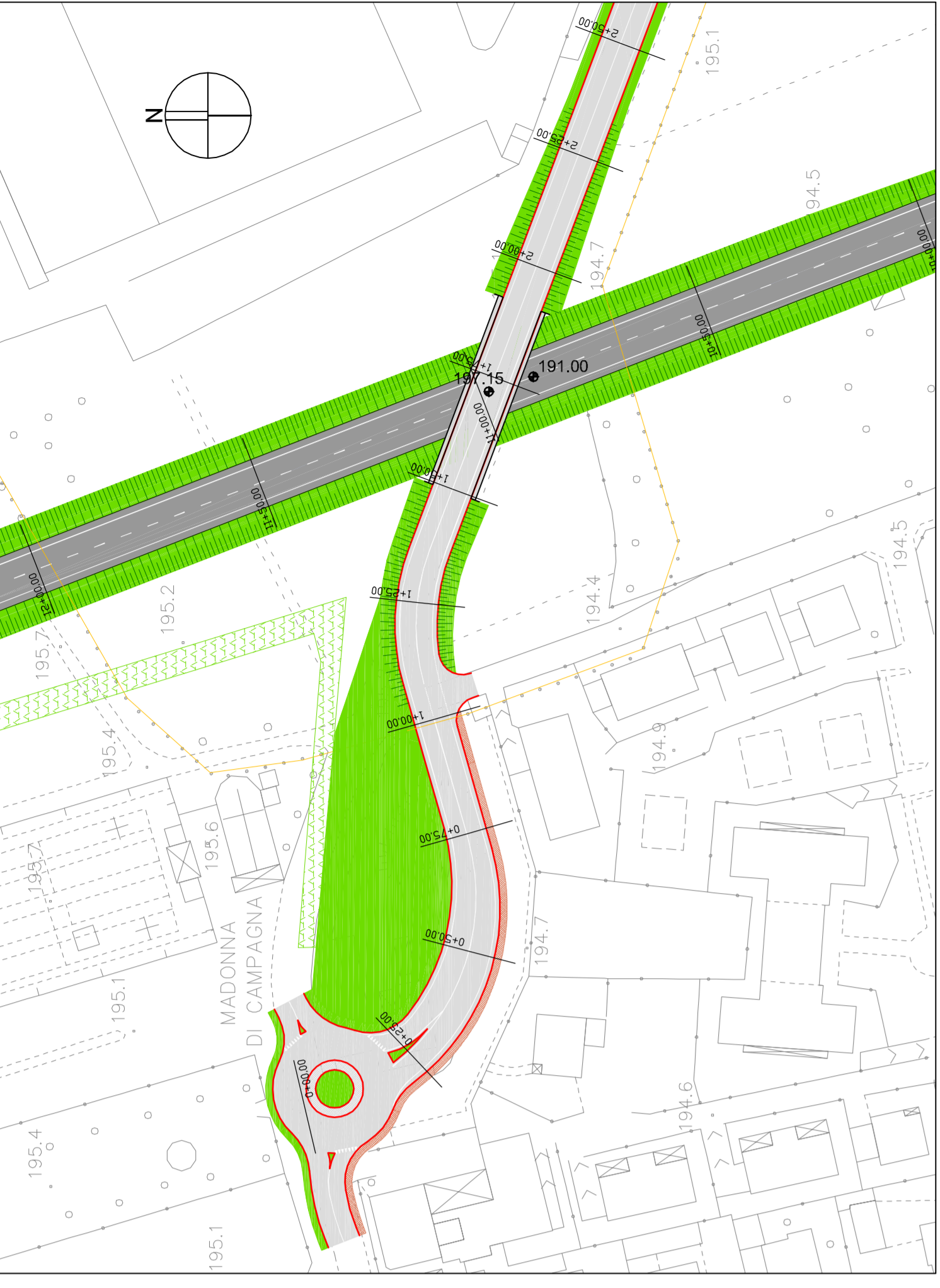


INTERSEZIONE VAR.SP128 CON VIA DEL CARROCCIO - scala 1:1000

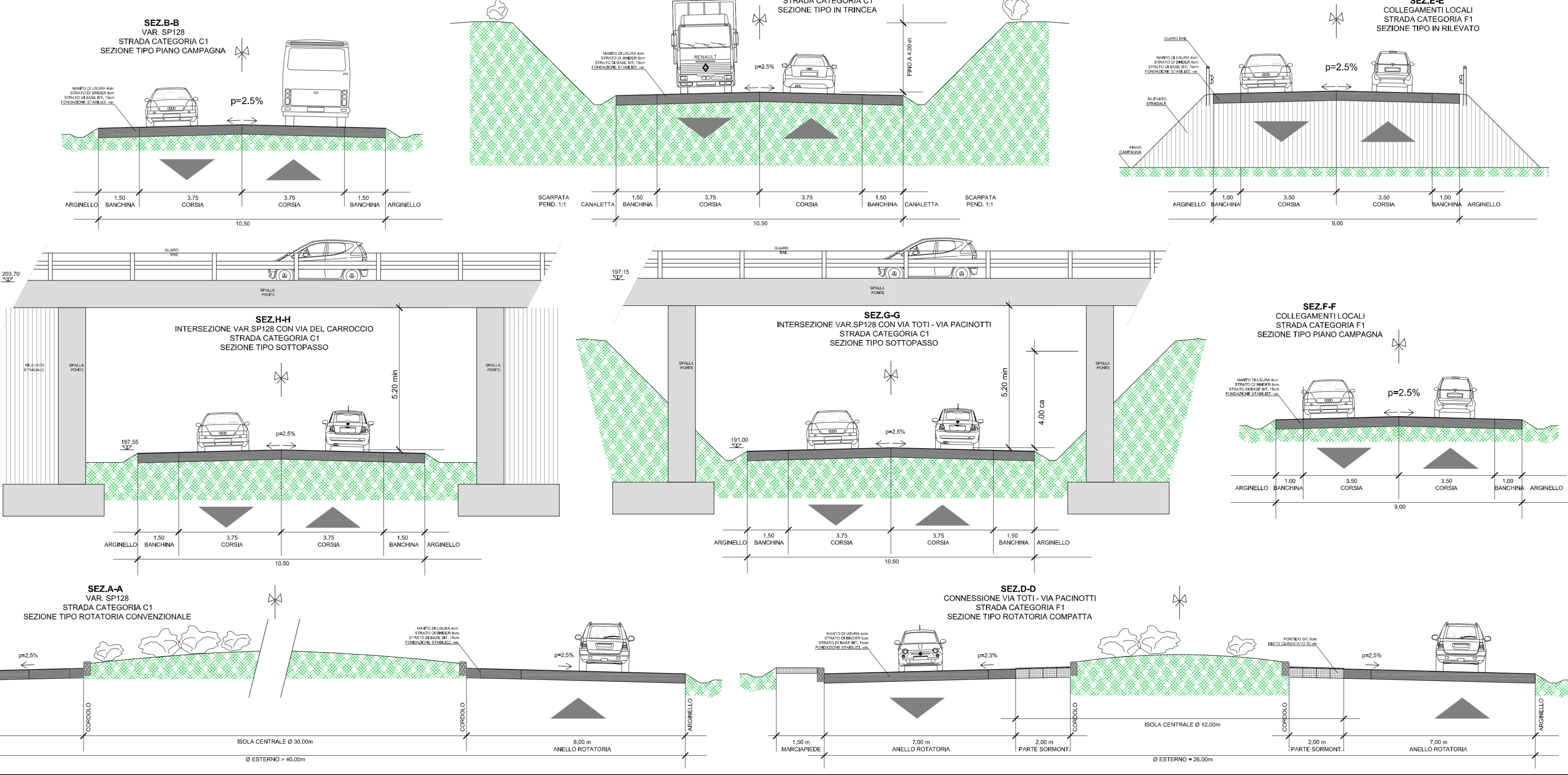
INTERSEZIONE VAR.SP128 CON VIA TOTI - VIA PACINOTTI - scala 1:1000



LEGENDA

- NUOVA TRACCIATO DI PROGETTO VAR. SP 128
- INTERVENTI SU VIABILITA' SECONDARIA
- SISTEMAZIONE A VERDE
- OPERE DI MITIGAZIONE AMBIENTALE
- TRACCIATO DEL PROGETTO PRELIMINARE "SEMIFINE BSI"
- CONNESSIONI CON STRADE VICINALI
- CONFINI PROVINCIALI
- CONFINI COMUNALI

SEZIONI TIPO - scala 1:100



Comune di Dairago

STUDIO DI FATIBILITA' TECNICO-ECONOMICA PER LA VARIANTE ALLA SP128 A EST DEL TERRITORIO DI DAIRAGO

Tavola	5.1	Planimetria di progetto
IST_15_10_ELA_TV_51_UG01 Dicembre 2010 scala 1:2500		
collaborazione specialistica Ing. Massimo Dalagiovanna Ord. Ing. Milano N. 19995 Ing. Dario Pinna Ord. Ing. Milano N. 21374	capo progetto Ing. Evelina Saracchi Ord. Ing. Milano N. 18483	direttore CNTP S.p.A. Dott. Franco Sacchi