


DdP

DOCUMENTO DI PIANO
COMUNE DI BUSCATE



5.2

AMBITI DI TRASFORMAZIONE SCHEDE D'AMBITO

Delibera di adozione del Consiglio Comunale n° 51 del 23.11.2011

Delibera di approvazione del Consiglio Comunale n°19 del 16.06.2012

Pubblicazione BURL n°..... del.....

SINDACO

Marina Teresa Pisoni

ASSESSORE ALL'URBANISTICA

ing. F. Parlatore

RESPONSABILE PROCEDIMENTO

ing. G. Pisoni

PROGETTISTI

arch. G. Volpi, arch. E. Solomatin

COLLABORATORI

arch. R. Bianchi, ing. A. Colombo

VAS

arch. G. Baldizzone

Giugno 2012



DdP

DOCUMENTO DI PIANO
COMUNE DI BUSCATE

AT_1

AMBITO DI TRASFORMAZIONE AT 1

Scala 1: 2.000

SUPERFICIE TERRITORIALE - 67.362 MQ




DESTINAZIONE FUNZIONALE - INDUSTRIALE
DIREZIONALE, TERZIARIO, LOGISTICA MAX 15% S.L.P

SLP - 26.000 MQ

Hmax FUORI TERRA - 11 M

AREE A STANDARD - 23.500 MQ

Standard Boschivo non inferiore al 100% della Sc prevista

-  PERIMETRO AMBITO DI TRASFORMAZIONE
-  AREA EDIFICABILE
-  AREE DI MITIGAZIONE AMBIENTALE





DdP

DOCUMENTO DI PIANO
COMUNE DI BUSCATE

AT_2

AMBITO DI TRASFORMAZIONE AT 2

Scala 1: 2.000

SUPERFICIE TERRITORIALE - 21.082 MQ




DESTINAZIONE FUNZIONALE - INDUSTRIALE
DIREZIONALE, TERZIARIO

SLP - 8.432 MQ

Hmax FUORI TERRA - 11 M

AREE A STANDARD - 7.300 MQ

Standard Boschivo non inferiore al 100% della Sc prevista

-  PERIMETRO AMBITO DI TRASFORMAZIONE
-  AREA EDIFICABILE
-  AREE DI MITIGAZIONE AMBIENTALE

