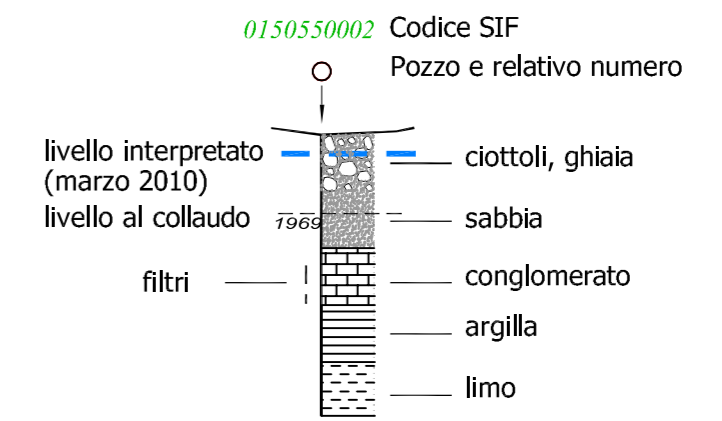
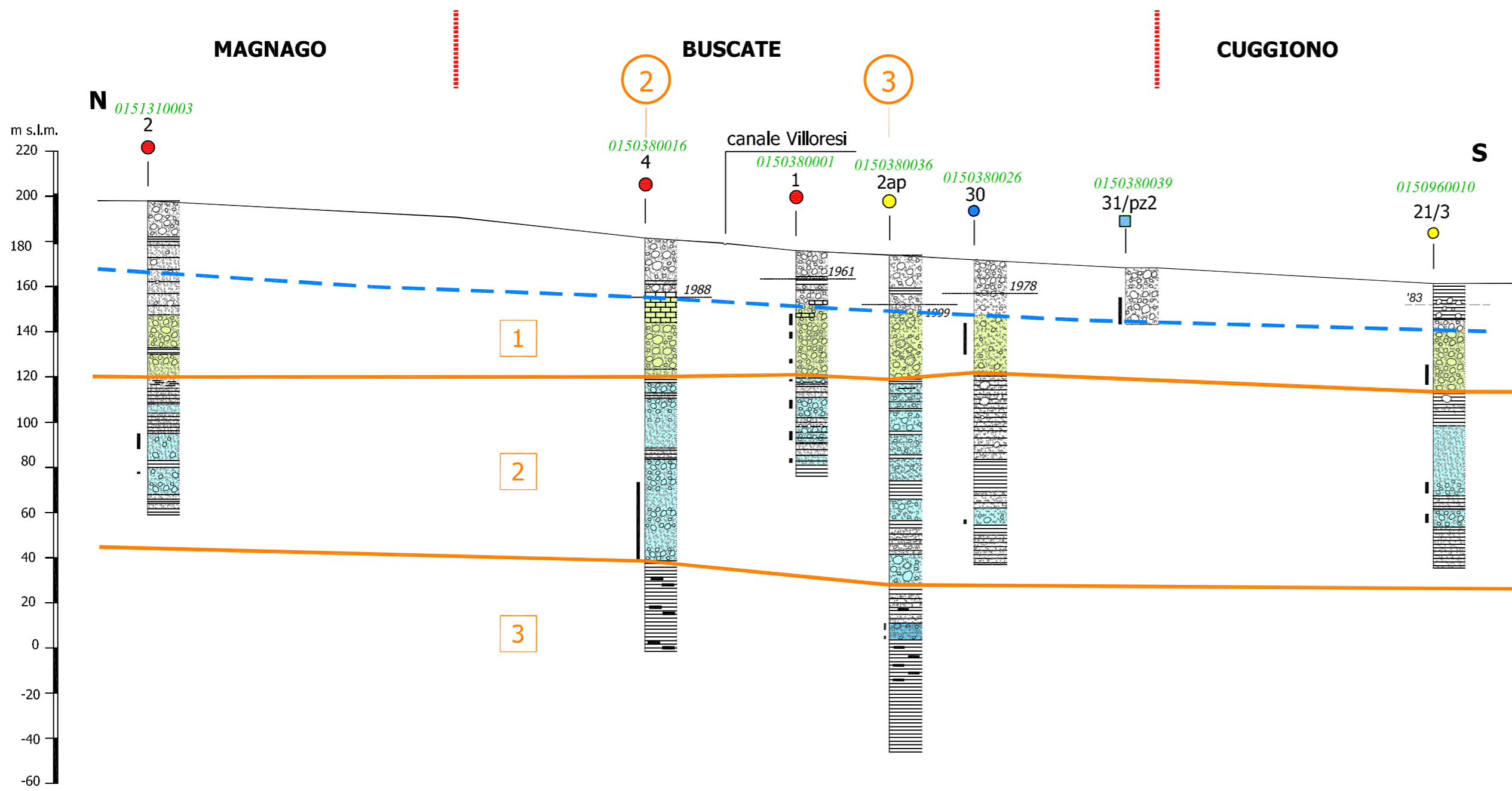
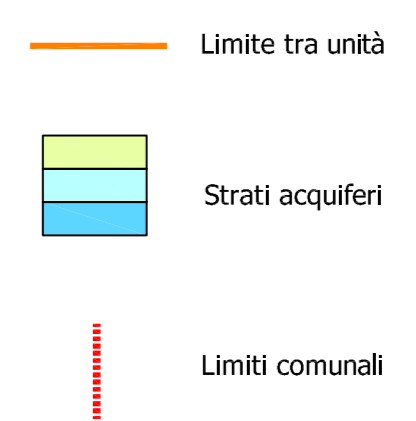


SEZIONE 1

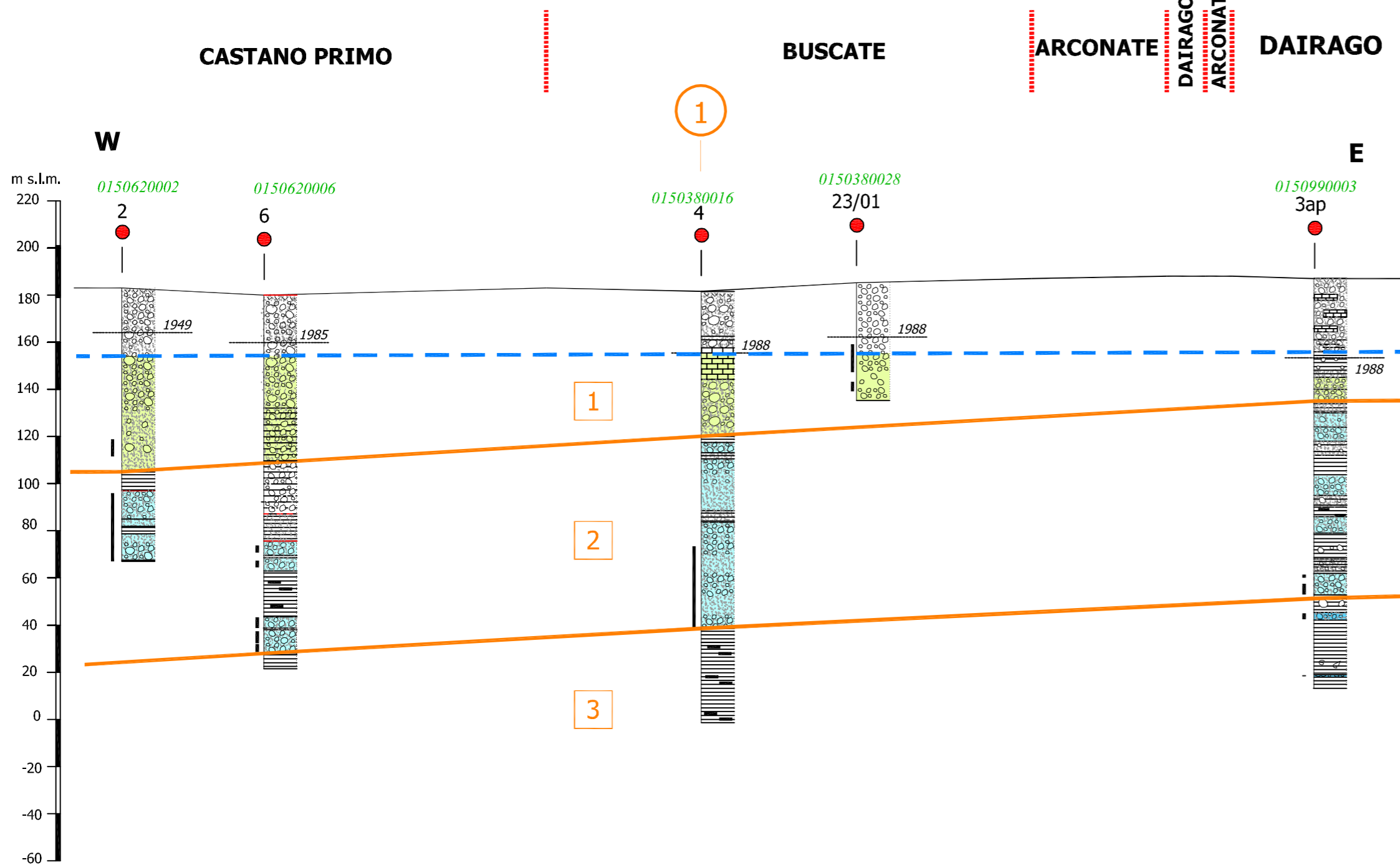


CLASSIFICAZIONE DELLE UNITÀ IDROGEOLOGICHE

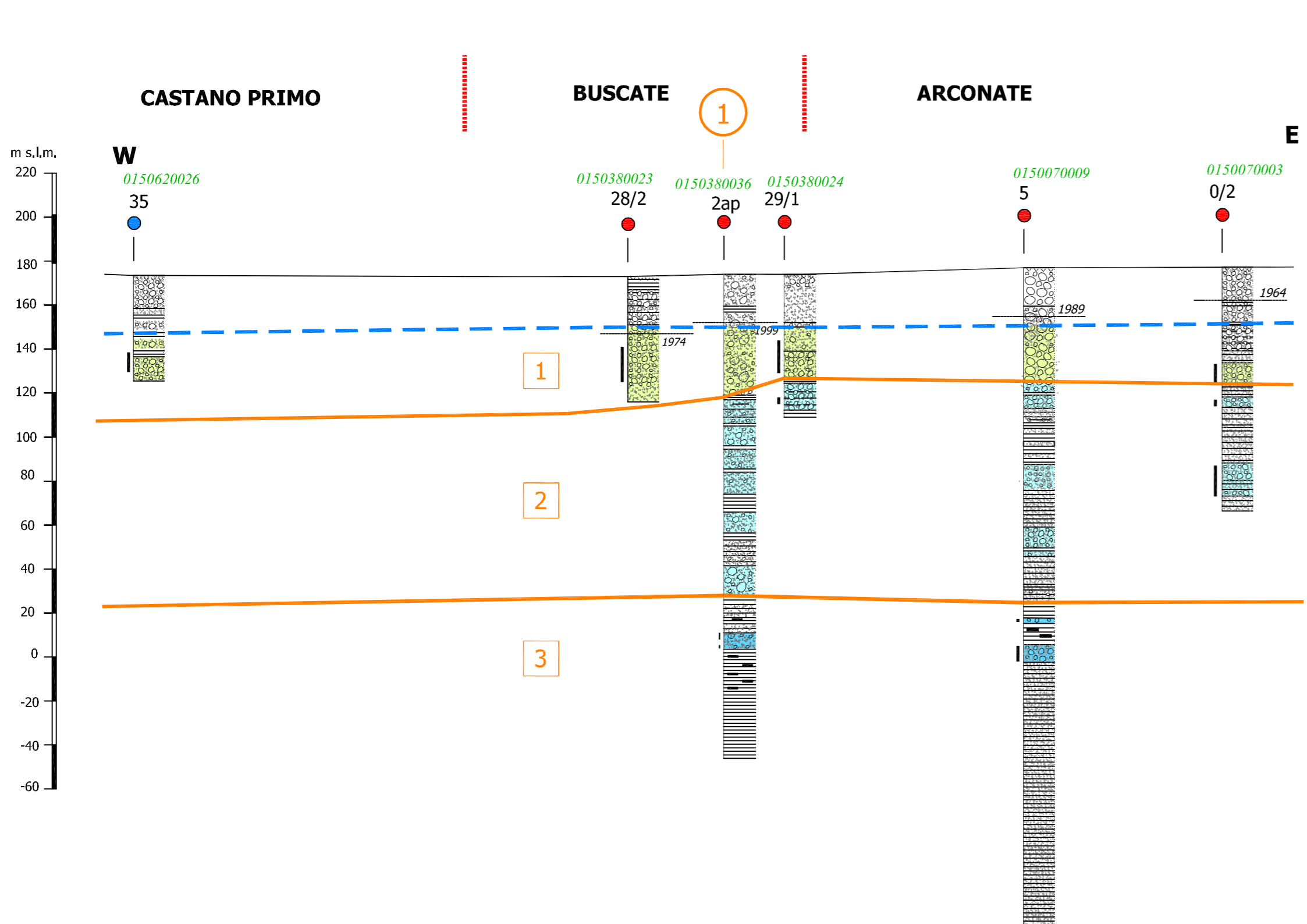
- 1** UNITÀ' GHIAIOSO-SABBIOSA
Acquifero superiore di tipo libero
- 2** UNITÀ' DELLE ALTERNANZE ARGILLOSO-GHIAIOSE
Acquiferi intermedi e profondi da semiconfinati a confinati
- 3** UNITÀ' DELLE ARGILLE PREVALENTI
Rari acquiferi profondi di tipo confinato



SEZIONE 2




SEZIONE 3



Comune di
BUSCATE
(Provincia di Milano)

**COMPONENTE GEOLOGICA, IDROGEOLOGICA E SISMICA
DEL PIANO DI GOVERNO DEL TERRITORIO
AI SENSI DELLA L.R. 12/2005
E SECONDO I CRITERI DELLA D.G.R. n. 8/7374/08**

SEZIONI IDROGEOLOGICHE



STUDIO IDROGEOLOGICO
associato
Adriano Ghezzi fondatore - 1964
dott. geol. Efrem Ghezzi
dott. geol. Pietro Breviglieri
dott. ing. Giovanna Sguera

Bastioni di Porta Volta, 7 - 20121 Milano
tel. 02/659.78.57 - fax 02/655.10.40
e-mail: stid@fastwebnet.it
www.studioidrogeotecnico.com

DATA	DENOMINAZIONE	SCALA	NOME FILE
novembre 2010	TAV. 3	1:10.000	MI3133T3