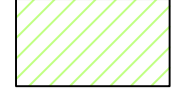









-  Allogruppo di Besnate - Unità di Sumirago
-  Paleoalvei

**RETICOLO IDROGRAFICO**


-  Canale Villoresi
-  Canali derivatori - tratti attivi
-  Canali derivatori - tratti intubati
-  Canali diramatori - tratti attivi
-  Canali diramatori - tratti intubati
-  Canali diramatori - tratti dismessi



**Comune di  
BUSCATE**  
(Provincia di Milano)

**COMPONENTE GEOLOGICA, IDROGEOLOGICA E SISMICA  
DEL PIANO DI GOVERNO DEL TERRITORIO  
AI SENSI DELLA L.R. 12/2005  
E SECONDO I CRITERI DELLA D.G.R. n. 8/7374/08**

**CARATTERI GEOLOGICI E GEOMORFOLOGICI**



**STUDIO IDROGEOLOGICO**  
*associato*  
*Adriano Ghezzi fondatore - 1964*  
dott. geol. Efreem Ghezzi  
dott. geol. Pietro Breviglieri  
dott. ing. Giovanna Sguera

Bastioni di Porta Volta, 7 - 20121 Milano  
tel. 02/659.78.57 - fax 02/655.10.40  
e-mail: [stid@fastwebnet.it](mailto:stid@fastwebnet.it)  
[www.studioidrogeotecnico.com](http://www.studioidrogeotecnico.com)

DATA	DENOMINAZIONE	SCALA	NOME FILE
novembre 2010	TAV. 1	1:10.000	MI3133T1