












N
Scala di riferimento 1:2000

Legenda




AMBITI DELLA CITTÀ*

-  ARC1 - AMBITO RESIDENZIALE DI COMPLETAMENTO DEL TESSUTO URBANO CONSOLIDATO
-  ARE1 - AMBITO RESIDENZIALE DI ESPANSIONE
-  ARE2 - AMBITO RESIDENZIALE DI ESPANSIONE SOGGETTO A PIANIFICAZIONE ATTUATIVA
-  AREP - AMBITO DI EDILIZIA ECONOMICO E POPOLARE
-  ARAF - AMBITO DI RIQUALIFICAZIONE AMBIENTALE E FUNZIONALE
-  APC1 - AMBITO PRODUTTIVO DI COMPLETAMENTO
-  APE1 - AMBITO PRODUTTIVO SOGGETTO A PIANO ATTUATIVO
-  AA1 - AMBITO AGRICOLO GENERICO
-  AA2 - AMBITO AGRICOLO DI RILEVANTE INTERESSE AGRONOMICO
-  AA3 - AMBITO AGRICOLO DI VERDE ECOLOGICO
-  AVRM - AMBITO VERDE DI RICOMPOSIZIONE DEL MARGINE URBANO
-  AS1 - AMBITO DEI SERVIZI
-  ASRP - AREA DI RIQUALIFICAZIONE STORICO-AMBIENTALE PANPERDUTO
-  ZONA H - SERVIZI SOCIO-SANITARI
-  SERVIZI PER ZONA H
-  * EDIFICI NON AGRICOLI IN AMBITO AGRICOLO
-  * EDIFICI RESIDENZIALI IN AMBITO A SERVIZI TECNOLOGICI
-  PERIMETRO PIANO ATTUATIVO
-  AT - AMBITI DI TRASFORMAZIONE
-  AREE IN USO ALLA MOBILITÀ
-  NUOVI TRACCIATI STRADALI
-  PERCORSO CICLOPEDONALE DI USO PUBBLICO

SISTEMA DEI VINCOLI E DELLE ZONE DI RISPETTO

-  PERIMETRO ASOC - AMBITO STORICO ORIGINARIO CONSOLIDATO
-  PERIMETRO DEL PARCO DELLE ROGGIE
-  PERIMETRO DEL TESSUTO URBANO CONSOLIDATO
-  ZONA DI RISPETTO CIMITERIALE
-  ZONA DI RISPETTO STRADALE
-  ZONA DI RISPETTO POZZI ACQUA POTABILE
-  ZONA DI RISPETTO ASSOLUTA (10 m) CANALE VILLORESI
-  ZONA DI RISPETTO CANALE VILLORESI
-  ZONA DI RISPETTO COLLETTORE SANTANTONINO (8 m)
-  CONFINE COMUNALE
-  ELETTRODOTTO A 132 KV CON LA RELATIVA FASCIA DI RISPETTO

IL SISTEMA DELLA ACQUE

-  CANALE VILLORESI
-  COLLETTORE SANTANTONINO (IN SOTTERRANEO: RETICOLO IDRICO PRINCIPALE)
-  POZZI PER EMUNGIMENTO ACQUA POTABILE

PIANO DELLE REGOLE
COMUNE DI ARCONATE

TAV 1.5.2
DISCIPLINA DEL TERRITORIO
Quadrante Nord-Est



Scala 1: 2.000

Delibera di adozione del Consiglio Comunale n° 11 del 07.03.2013

Delibera di approvazione del Consiglio Comunale n° 42 del 01.09.2013

Pubblicazione BURL n. 49 Serie Avvisi e concorsi del 04/12/2013

VICESINDACO:
Silvana Ceriotti

ASSESSORE ALLE POLITICHE DI SVILUPPO URBANISTICO:
Luca Monolo

RESPONSABILE PROCEDIMENTO:
geom. Massimo Miracca

CONSULENTE GENERALE P.G.T.:
prof. arch. Pierluigi Zibetti

PROGETTISTA:
dott. arch. Giorgio Volpi

COLLABORATORI:
dott. arch. Ekaterina Solomatin - dott. ing. Anna Colombo

VAS:
dott. ing. Alberto Rigoni

